

МИНИСТЕРСТВО ОБРАЗОВАНИЯ И НАУКИ  
РОССИЙСКОЙ ФЕДЕРАЦИИ  
ФЕДЕРАЛЬНОЕ АГЕНТСТВО ПО ОБРАЗОВАНИЮ И НАУКЕ

Государственное образовательное учреждение  
высшего профессионального образования  
«Оренбургский государственный университет»

Т.И.ГЕРАСИМЕНКО, И.Ю. ФИЛИМОНОВА

# **ЭТНОКУЛЬТУРНАЯ ГЕОГРАФИЯ ОРЕНБУРГСКОЙ ОБЛАСТИ**

Рекомендовано Ученым советом государственного образовательного учреждения высшего профессионального образования «Оренбургский государственный университет» в качестве учебного пособия для студентов, обучающихся по программам высшего профессионального образования по специальности «География».

Оренбург 2009

УДК 39 (470.56) (075.8)  
ББК 63.5 (235.55) я 73  
Г 37

Рецензент

кандидат педагогических наук, доцент, зав. кафедрой экономической географии и методики преподавания Оренбургского госпедуниверситета  
Л.И. Родионова

Г37      **Герасименко, Т.И.**  
**Этнокультурная география Оренбургской области: учебное пособие / Т.И. Герасименко, И.Ю. Филимонова. – Оренбург: ГОУ ОГУ, 2009. – 92 с.**

**ISBN**

В пособии раскрываются основы этнокультурной географии как научного направления, охарактеризованы особенности и условия формирования и развития этнокультурного пространства Оренбургской области, описана этнокультурная специфика населения Оренбургской области.

Учебное пособие предназначено для студентов, обучающихся по программам высшего профессионального образования по специальности 020401.65 – География при изучении дисциплин «География культуры», «Этнология», «Экономическая и социальная география Оренбургской области».

ББК 63.5 (235.55) я 73

Г  $\frac{0505000000}{111111}$

ISBN

© Герасименко Т.И., 2009  
Филимонова И.Ю., 2009  
© ГОУ ОГУ, 2009

## Содержание

Введение.....	5
1 Этнокультурная география как новое научное направление .....	6
1.1 Что изучает этнокультурная география.....	6
1.2 Значение изучения этнических культур в современном мире.....	11
2 Особенности и условия формирования этнокультурного пространства Оренбургской области.....	14
2.1 Как формировалось этнокультурное пространство Оренбуржья.....	14
2.2 Как изменилось этнокультурное пространство региона после присоединения к России .....	18
2.3 Влияние природных условий на формирование этнической культуры.....	22
2.4 Взаимодействие этнических культур.....	27
2.5 Особенности процесса колонизации и региональной политики.....	33
2.6 Национальные интересы России и особенности международной политики.....	36
2.7 Роль государственной границы в этнокультурном развитии....	39
3 Этнокультурная специфика населения Оренбургской области... ..	43
3.1 Современный этнический и конфессиональный состав населения.....	43
3.2 Этнокультурная специфика русских .....	51
3.3 Другие православные народы Оренбуржья .....	56
3.4 Представители протестантской и католической культуры.....	61
3.5 Исламские культурные традиции в Оренбуржье .....	65
3.6 Культурное наследие .....	76
Список использованных источников.....	80
Приложение А Таблица А.1 - Наиболее многочисленные этнические группы Оренбургской области, претерпевшие значительные изменения за межпереписной период .....	83
Приложение Б Таблица Б.1 - Распределение населения городов и районов области по основным национальностям (по данным переписи населения 2002 г., человек).....	84
Приложение В Группировка районов Оренбургской области по доле русского населения.....	86
Приложение Г Группировка районов Оренбургской области по доле украинского населения.....	87
Приложение Д Группировка районов Оренбургской области по доле мордовского населения.....	88
Приложение Е Группировка районов Оренбургской области по доле татарского населения.....	89

Приложение Ж Группировка районов Оренбургской области по доле казахского населения.....	90
Приложение И Группировка районов Оренбургской области по доле башкирского населения.....	91
Приложение К Группировка районов Оренбургской области по преобладающей национальности.....	92

## Введение

Мы с вами живем в очень сложном географическом пространстве. Оно мозаично, состоит из разных частей. Его населяют разные народы, которые ведут разный образ жизни, исповедуют разные религии, придерживаются разных взглядов и норм поведения, говорят на разных языках. Иначе говоря, обладают разной этнической культурой. Иногда кажется, что разница культур так велика, что люди никогда не смогут договориться между собой. То, что является нормой для одних, бывает абсолютно неприемлемо для других. Появились даже научные теории, согласно которым мир движется к неизбежной катастрофе, например, теория столкновения цивилизаций С. Хантингтона. Мы являемся свидетелями страшных войн и бедствий, которые являются следствием межэтнических конфликтов. И в тоже время геопространство едино, несмотря на его мозаичность. Все культуры взаимосвязаны, все этносы живут на одной планете и вынуждены договариваться и учиться понимать друг друга, если человечество хочет выжить. Процессы глобализации охватили весь мир, все геопространство. Этносы не могут жить изолированно, контакты неизбежны. Альтернативы толерантным отношениям просто нет.

Чтобы понимать иные культуры, необходимо их, прежде всего, знать. Особенно важно это для многонациональных стран и сложных, поликультурных регионов. В такой многонациональной стране мы с вами живем. Россия издавна развивалась не как национальное государство, а как полиэтническое сообщество. А Оренбургская область в этнокультурном отношении особенно сложна. Она находится на стыке разных миров – православного и исламского, на ее территории проживают представители более чем ста этносов. За более чем три столетия наши народы научились жить в мире, понимать друг друга, вместе трудиться, отдыхать и дружить. На территории области практически отсутствуют межэтнические и межрелигиозные конфликты. Очень важно сохранить и упрочить такие взаимоотношения.

Задумайтесь: всегда ли вы терпимы по отношению к людям другой национальности, к мигрантам из других регионов и стран? Мы очень надеемся, что это пособие поможет вам понять наш сложный мир, проникнуться уважением к своей культуре и культурам живущих рядом народов, а значит сделать этот мир лучше и добрее.

Авторы учебника желают вам успехов на этом пути. Учебник не исчерпывает всех вопросов и проблем этнокультурной географии Оренбуржья. Мы ставили своей целью задуматься над ними и заинтересовать вас. Если нам это удастся, будем считать, что цель достигнута.

# 1 Этнокультурная география как новое научное направление

## 1.1 Что изучает этнокультурная география

*Как вы думаете: что такое культура?*

*Какое утверждение, на Ваш взгляд, правомерно: «Одни культуры более развиты, а другие – отсталые», или «Все культуры равноценны, просто они разные»?*

### 1.1.1 Почему появилась этнокультурная география?

В настоящее время под влиянием изменений в нашей жизни меняется и наука. Одним из главных направлений ее изменений является гуманизация – обращение к изучению человечества, его проблем, образа жизни, культуры. Появляется много исследований на стыке наук. География культуры (геокультурология) – наука, которая возникла на стыке географии и культурологии. Вы уже знаете, что география – это система наук о природе и обществе, изучающая пространственные различия и особенности размещения разных объектов. Культурология изучает особенности культуры.

География культуры изучает пространственные различия культуры. А что такое культура? Это сложное понятие, точного определения которого не может дать никто. Ученые самых разных научных направлений – философы, культурологи, историки, искусствоведы, социологи - спорят о культуре и изучают ее в разных проявлениях. Изучают культуру и географы. С географической точки зрения культуру рассматривают с одной стороны как совокупность отдельных элементов материальной и духовной культуры, их выраженность в ландшафте, связь с географической средой. С другой стороны, география культуры изучает общности людей со сложившимися устойчивыми стереотипами мышления и поведения, передающимися от поколения к поколению. Такими общностями могут быть разные группы людей – например, этносы, религиозные группы, совокупности жителей отдельных регионов, населенных пунктов, социальные или политические группы. География культуры изучает различия образа жизни, сложившиеся под влиянием определенных условий – природных, экономических, политических, социальных, исторических. Она использует географический, то есть территориальный подход. Результаты исследований в виде культурного районирования отражаются на географической карте.

География культуры уже разделилась на несколько научных направлений. Среди них – этнокультурная география, география культурного наследия, география политической культуры, география экономической культуры, география экологической культуры, география

высокой культуры (в том числе науки, искусства, литературы), география народной культуры, география массовой культуры и др.

### 1.1.2 Какое место занимает этнокультурная география в системе наук?

Этнокультурная география - это составная часть географии культуры. Она изучает пространственные различия этнической культуры и отдельных ее компонентов.

Изучением этих компонентов занимаются отдельные науки, которые являются составными частями этнокультурной географии. Они показаны на рисунке 1.

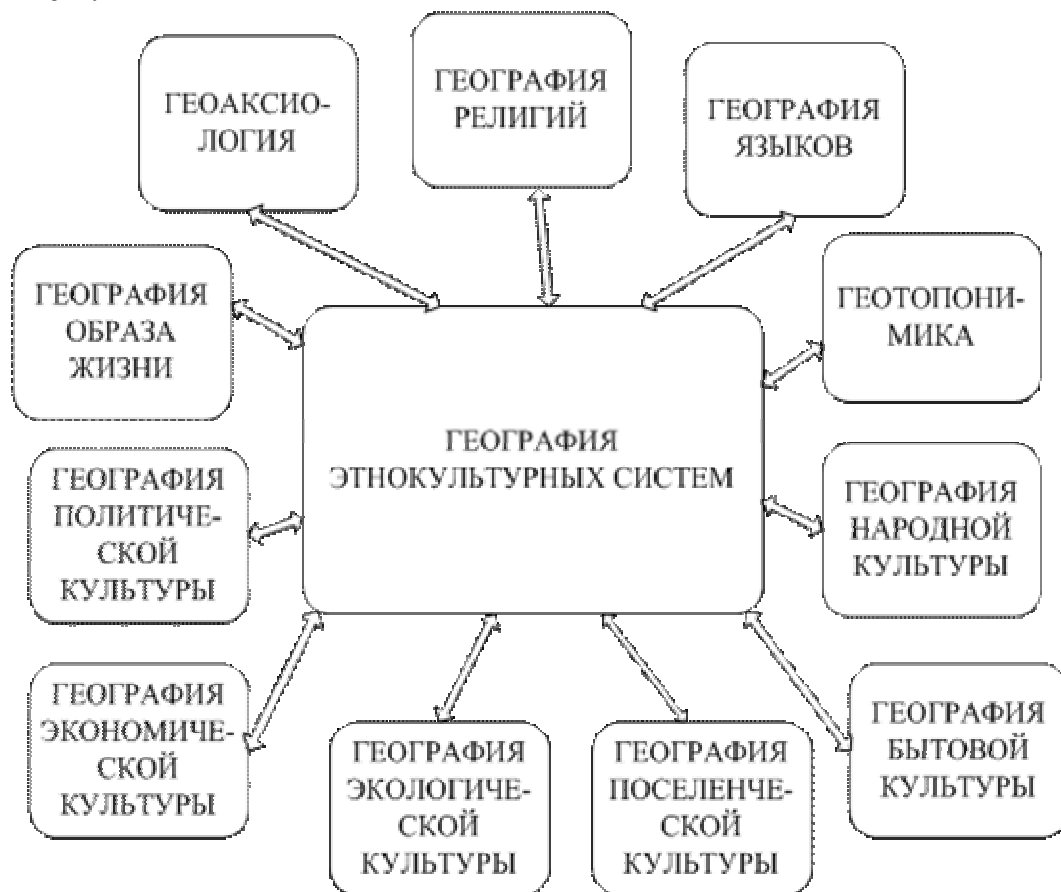


Рисунок 1 - Структура этнокультурной географии

*Проанализируйте эту схему и ответьте на вопрос: из каких компонентов состоит этническая культура?*

Этнокультурная география опирается на научные исследования целого ряда наук – таких как этногеография, этнография, культурология, лингвистическая география и др.

### 1.1.3 Когда начали изучать этническую культуру?

Этническую культуру стали изучать, как только человечество начало осваивать новые территории. Мы находим описания культурных особенностей народов в трудах китайских путешественников, в работах античных ученых – например, древнегреческого географа Страбона. Путешественники, не знавшие культурных особенностей заселявших новые

земли народов, сталкивались с их «странностями». То, что является обычным для одних, нередко бывает неприемлемым для других. Зачастую возникало непонимание между людьми разных культур, что приводило даже к трагедиям. В период великих географических открытий, в период колонизации и формирования государств такие исследования были необходимы. Невозможно управлять людьми, не зная их обычаев, традиций, образа жизни. В европейской и американской науке исследования этнических культур получили широкое распространение в конце XIX - начале XX вв. в связи с необходимостью межкультурных контактов, обусловленных ростом колониальных владений. После крушения империй интерес к этой проблематике снизился, однако в современную эпоху глобализации, которой подвергается не только мировая экономика, но и культура, наблюдается новый виток таких исследований.

Не случайно российские ученые уделяли этому вопросу большое внимание. Россия – страна, которая колонизовалась, расширяла свои границы, включала в свой состав новые земли с заселявшими их народами. Однако в период социализма на передний план вышли исследования, связанные с необходимостью развития народно-хозяйственного комплекса, а этнокультурно-географические исследования были свернуты.

#### **1.1.4 Что мы понимаем под термином «этнос»?**

Американские ученые при изучении народов используют понятие «культура». Западноевропейские исследователи используют понятия общества и народа. Отечественная наука разделила эти два понятия. Наши географы считают этнос исторической, культурной и географической реальностью. Этноты характеризуются определенными собственно этническими свойствами (язык, культура, этническое самосознание и самоназвание). Эти свойства формируются только в соответствующих условиях – территориальных, природных, социально-экономических, государственно-правовых. Известный ученый Л.Н. Гумилев считал этноты коллективами людей с общим стереотипом поведения (главный для этноса признак) и своеобразной внутренней структурой, противопоставляющими себя другим подобным коллективам.

«Этнос» часто употребляется как синоним термина «народ». Однако это не совсем точно. «Народ» – это население той или иной страны.

Путаюи также понятия «этнос» и «нация». Понятие нации тяготеет к гражданскому, а не этническому содержанию, и основной характеристикой современной нации зачастую являются полиэтничность и многокультурность.

Часто употребляемое понятие «диаспора» означает группу людей, живущих за пределами государства своего этноса. Неправоммерно употребление этого понятия по отношению к частям этноса, оторванного от своего ареала в пределах государства. Например, ошибочно говорят о чеченской диаспоре в Москве. Лучше в подобных случаях употреблять термин «этническая община» или «этническое землячество». Можно называть такие части этноса «этнокультурная группа».





Условные обозначения: I – Территория, присоединенная к России (1 – к началу XVII в., 2 – в XVII в., 3 – в XVIII в., 4 – в XIX в., 5 – в XX в.); II – современная граница Российской Федерации.

Рисунок 2 – Изменение территориального состава Российского государства (без Аляски)

По отношению к частям этноса, оказавшегося в отрыве от своего основного ареала в далеком прошлом – в результате колонизации, иммиграции, завоеваний применим термин «этносы». Например, можно говорить об украинской этнии на территории России.

*Проанализируйте рисунок 2. Сравните картосхему с картой народов России. Какие народы вошли в состав России в XVII, XVIII, XIX, XX вв.?*

*Когда в состав России вошла территория Оренбургской области? Вспомните, какие народы населяли ее в тот период времени?*

### **1.1.5 Что мы включаем в понятие «этническая культура»?**

Каждый этнос обладает этнической культурой, т.е. совокупностью созданных и накопленных им материальных и духовных ценностей, а также устойчивыми стереотипами заученного людского поведения, с помощью которых основные понятия и представления могут быть переданы от одного поколения к другому или от одной общности людей к другой. Дети, если их воспитывать в разных культурных общностях, приобретут разные культурные навыки. Это определение этнической культуры сформулировано известным английским ученым П. Хаггетом.

Культура предполагает наличие исторической памяти народов. Она непременный атрибут этносов и цивилизаций. Этничность – это форма организации культурных различий, а этносы – это носители культуры.

Нередко в настоящее время очень трудно провести четкие границы между разными культурами и этносами. В результате межэтнического взаимодействия в зонах контактов этносов формируется новая, региональная этническая культура.

Этнос и этническая культура – не застывший, а динамичный организм, обладающий целым набором признаков. В каждой культуре этот набор разный. Ученые говорят о наборе «плавающих» признаков, который лежит в основе идентификации этноса и этнической культуры. Этнос существует на протяжении многих поколений, самовоспроизводясь и самостоятельно сохраняя свои отличительные особенности. Такими признаками, или элементами, может быть язык, вероисповедание, в ряде случаев – особенности материального производства.

### ***Проверьте свои знания***

1. Что понимают под этнокультурной географией? Какова ее структура?

2. Разграничьте понятия «этнос», «нация», «диаспора», «этническое землячество». Представители каких диаспор и землячеств проживают в Вашем регионе?

## **1.2 Значение изучения этнических культур в современном мире**

*Приведите примеры межэтнических и межрелигиозных конфликтов в мире и на территории нашей страны. Сталкивались ли вы с аналогичными проблемами в своем регионе?*

### **1.2.1 Какое значение имеет изучение этнокультурных различий?**

В настоящее время интерес политиков, общественных деятелей, а также ученых многих научных направлений, в том числе и географов, обращен к проблеме этнокультурных различий. Это не случайно. Сегодня говорят даже об «этническом парадоксе современности». Поднимается вопрос о выживании человечества, в том числе под углом зрения проблемы «столкновения цивилизаций». В этой связи изучение этнокультурных особенностей населения, взаимодействия этнокультурных групп, особенно в поликультурных районах, является особенно важным. Совместное проживание требует поиска толерантной, то есть терпимой, модели развития. Нередко актуальными становятся вопросы разграничения этнокультурного пространства.

Кроме того, социально-экономические реформы, которые в настоящее время проводятся на территории России, должны в полной мере учитывать социальные, культурные и, в частности, этнокультурные особенности населения. Каждый этнос имеет свои традиции в экономике, природопользовании, социальной сфере, демографической ситуации, миграционной подвижности населения, в общественном сознании и психологии. Все эти особенности необходимо учитывать при проведении региональной политики.

### **1.2.2 Каково значение знания этнокультурных особенностей для сохранения мира на планете?**

К сожалению, на современном этапе осложнилась геополитическая и геоэкономическая ситуация в мире. Мы становимся свидетелями серьезных межкультурных (в том числе межэтнических и межрелигиозных) конфликтов, приводящих к войнам, разрухе, большому количеству беженцев. Ситуация осложнилась и в нашей стране. После распада СССР на постсоветском пространстве обострилось множество проблем, в том числе и межэтнических. Некоторые из этих проблем имеют давнюю историю и сдерживались лишь сильной властью советского государства. Другие возникли в результате установления формальных административных границ, зачастую деливших этносы «по живому», либо объединявшие их по экономическому принципу, но без учета этнокультурной специфики. В этом смысле показателен пример Башкортостана, на территории которого в результате такого размежевания

титульный этнос (башкиры)\* оказался лишь третьим по численности в республике.

Значительная часть проблем связана с амбициями политических, религиозных, национальных и партийных лидеров, которые искусственно раздувают этнический вопрос с целью получения политических дивидендов и привилегий. И, наконец, целый ряд проблем возник в связи с превращением границ республик бывшего СССР – условных, фактически существовавших только на географических картах - в государственные в 90-е годы XX века. Сформированные в результате длительного совместного развития сопредельных территорий в рамках единого культурного и экономического пространства этнокультурные регионы после распада СССР стали трансграничными, т.е. разделенными государственной границей. В такой ситуации оказались многие этносы - осетины, русские, украинцы, казахи, лезгины и др. В результате возникли или обострились проблемы разного рода – от геополитических, связанных, прежде всего с территориальными претензиями, до социально-экономических и бытовых. Возникла необходимость поиска новых подходов к проблеме взаимоотношений России с соседями.



Рисунок 3 - Трансграничные регионы российского порубежья

\* По переписи населения 2002 года башкиры в Башкортостане занимают второе место после русских. Изменения произошли в результате того, что многие представители смешанных семей назвали себя башкирами.

*На рисунке 3 показаны трансграничные регионы, большинство из которых образовались после распада СССР. Какие проблемы возникли в связи с их появлением? Найдите на карте свой регион. Что вам известно о нем?*

### **1.2.3 Почему важно изучать этническую культуру для сохранения дружественных отношений России с соседними странами?**

Изучение этнокультурной специфики необходимо и для сохранения геополитического влияния России в соседних странах. Россия уступает свои позиции западным державам не только в мире, но и в бывших союзных республиках, даже тех, с которыми она традиционно имела тесные связи. Вместе с тем, в ряде республик Россия может и должна не только сохранить, но и усилить свое влияние, и это совпадает не только с ее национальными интересами, но и с интересами соседей. Для этого есть все предпосылки – экономические, социальные и – что наиболее важно – *этнокультурные*. Пример этого – территория Оренбуржья, которая является частью более обширного региона, сформированного в течение длительного времени под влиянием разных факторов как единое этнокультурное пространство, состоящее из множества этнических культур.

Новая ситуация стала одной из причин возобновления культурно-географических исследований в нашей стране после перерыва в годы социализма. Известный географ Ю.Н. Гладкий написал в одной из своих работ: «Культура способна охладить мировой «политический котел», поэтому тщательное исследование культурного разнообразия мира, его цивилизационных рубежей разломов, являющихся очагами кризиса, в современную эпоху исключительно актуально и важно».

Этнокультурно-географические исследования больше всего коснулись проблем этноконфликтологии и этнонационализма, которые достаточно подробно освещаются в литературе, в том числе и в географической, в то время как территориям с комплиментарным и толерантным (терпимым, дружественным) населением уделяется гораздо меньше внимания. Вместе с тем, опыт их развития и анализ факторов и специфики может служить важным и показательным для других регионов. Особенно актуально изучение и учет опыта толерантных поликультурных территорий, сформированных на стыке разных цивилизаций.

#### ***Проверьте свои знания***

1. Представители каких национальностей и религий проживают в Вашем населенном пункте?
2. Считаете ли Вы толерантной этнокультурную среду в Вашем регионе?
3. Если случаются конфликты, то чем они бывают вызваны и как, на Ваш взгляд, этого можно избежать?

## **2 Особенности и условия формирования этнокультурного пространства Оренбургской области**

### **2.1 Как формировалось этнокультурное пространство Оренбуржья**

*Из курса географии вспомните: каково географическое положение Оренбургской области?*

*Как изменилось географическое положение после распада СССР?*

*Как формировалась территория региона?*

*В каких природных зонах расположена область?*

#### **2.1.1 Какие факторы и условия повлияли на формирование этнокультурного пространства?**

Процесс формирования этнокультурного пространства был сложным. Он проходил в течение длительного периода времени под воздействием факторов разного порядка (природных, историко-географических, социально-политических, экономических, демографических). Одним из важнейших является географическое положение на стыке разнообразных ландшафтов и на стыке разных культур и цивилизаций, обусловившее контакты и взаимодействие культур. Территория региона с древних времен являлась ареной пересечения и взаимодействия оседлой и кочевой культур, позже – христианской и исламской, а также частично буддистской (калмыки), не выдержавшей конкуренции со стороны других культур и мигрировавшей в Нижнее Поволжье. Формирование территориальной структуры сопровождалось многочисленными культурными заимствованиями. Кроме того, эти территории с минимальным контролем властей оказались привлекательными для построения жизни и таких групп населения, как беглые крепостные, раскольники, сектанты. Позднее политика российского государства, направленная на расширение и укрепление южных границ империи, также способствовала заселению этих территорий.

Повлияли на этот процесс и природные условия. Степные пространства стали колыбелью цивилизации народов-номадов (т.е. кочевых народов), позже к жизни в степи приспособились и другие народы. Плодородные и незаселенные постоянным населением земли привлекали крестьян для сельскохозяйственного освоения. Последняя волна заселения связана с освоением целины и индустриализацией в годы социализма. Важными факторами является общая этнокультурная история и политика Российского государства. После распада СССР важнейшим фактором, повлиявшим на изменение этнокультурного пространства, стала государственная граница.

#### **2.1.2 Какой была этнокультурная история региона?**

Задолго до начала массовой российской колонизации регион пережил большую общую этнокультурную историю, о чем говорят многочисленные археологические памятники, топонимы, специфическая этническая культура, обогащенная многочисленными заимствованиями от предшественников и

соседей. Несколько волн заселения, начиная от первобытных собирателей, рыболовов и охотников, представителей древнейшей ямной культуры, которые находили в степи все необходимое для жизни – от жилья до пищи, пережила эта территория. Угро-, ирано-, монголо-, тюрко-язычные народы (чудь, сарматы, гунны, авары, хазары, угры (мадьяры), печенеги, гузы, кыпчаки (половцы), татаро-монголы, мангаты) с разными укладами жизни, разными религиозными взглядами, разной культурой вытесняли друг друга под натиском демографических взрывов, притеснений соседей, в поисках новых ресурсов. Оседлую культуру сменили несколько волн кочевых народов. Кочевая культура господствовала в течение нескольких веков, а с приходом сюда России «победила» оседлая.

Можно представить формирование этнокультурной среды в виде схемы (рисунок 4).

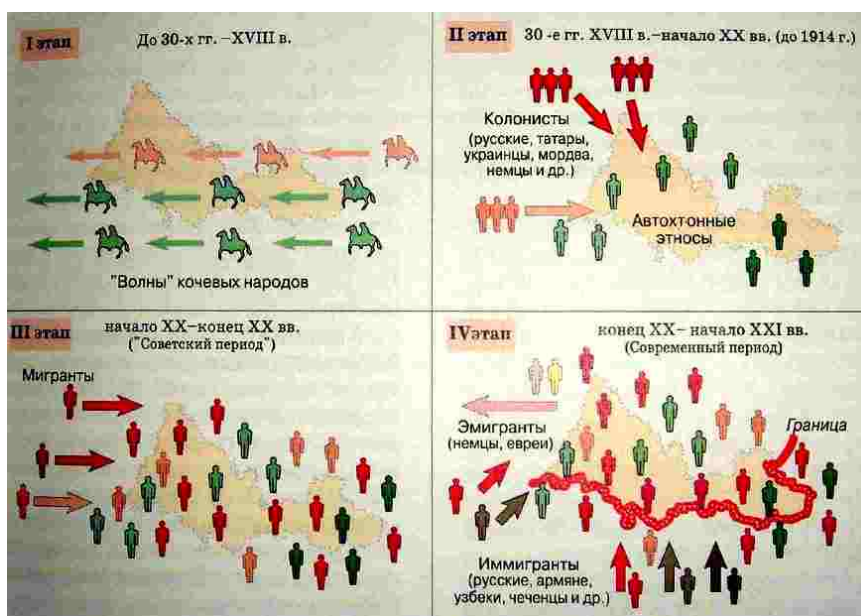


Рисунок 4 - Этапы формирования этнокультурного пространства Оренбуржья

*Какие этапы выделены на этой схеме? Какие этносы являются для нашего региона коренными (автохтонными)? Какие этнокультурные группы переселились на территорию региона после его присоединения к России?*

Анализ особенностей формирования позволяет выделить этапы формирования этнокультурного пространства региона. Следует подчеркнуть, что временные границы между этими периодами достаточно условны, очередной этап начинался, когда еще не заканчивался предыдущий).

1 этап - ранний (до IX-X века). Этносы, проживавшие в регионе в этот период, до настоящего времени не сохранились. Народы сменяли друг друга в результате переселения с востока на запад. Исторические рамки ограничиваются появлением впервые на этой территории башкир, проживающих в регионе до настоящего времени.

2 этап: IX-X вв. - 30-е гг. XVIII века. Этап характеризуется наличием на территории этносов, ведущих кочевой образ жизни, потомки которых проживают на территории региона до настоящего времени (башкиры и казахи). В долинах рек начало оседать казачество. Окончание периода связано с началом колонизации региона оседлым населением. Географически он связан с изменением вектора миграций.

3 этап: 30-е гг. XVIII века – начало I мировой войны. Этап массовой колонизации территории региона. Он имел несколько волн и привел к формированию основ современной этнокультурной географии региона.

4 этап, который можно условно назвать советским. Он неоднороден, характеризуется усложнением этнокультурного пространства, усилением взаимодействия этносов. В рамках этого этапа можно выделить несколько периодов (довоенный, связанный с началом индустриализации; годы II Мировой войны; период освоения целины; период индустриализации).

5 этап - современный, начавшийся в конце 80-х - начале 90-х годов XX века характеризуется новой волной переселенцев, изменением этнического состава населения, а также (самое главное) появлением государственной границы и ослаблением традиционных связей между Россией и Казахстаном.

### **2.1.3 Каким был регион до массовой Российской колонизации?**

Первый этап продолжителен и неоднороден. Истоки современной культуры относятся к периоду господства здесь в течение последних пяти тысячелетий кочевых племен, не сохранивших материальных структур, но сохранивших следы менталитета даже после их исламизации и перехода на оседлый образ жизни. Однако кочевой быт – явление сравнительно новое. Задолго до кочевников наши степи и лесостепи населяли древние охотники и собиратели растительной пищи, позже их сменили скотоводы. Степь давала все необходимое для жизни кочевников, которые пришли на смену оседлой цивилизации, разрушив города, медные рудники, другие промыслы, частично ассимилируя, частично сгоняя предшественников с насиженных мест.

Культурный пласт оседлых народов сохранился в ландшафте в виде захоронений, археологических остатков древних городищ и сильно измененных географических названий - топонимических следов.

Историки и археологи считают, что одним из первых проживавших здесь народов была пришедшая из Азии и, судя по археологическим находкам, претерпевшая эволюцию материальной культуры от каменного до бронзового веков чудь. Чудские племена имели в Уральских горах медные рудники, а также вели торговлю с Персией и Грецией.

В течение нескольких тысячелетий регион был частью широкого пути, по которому с востока и юго-востока на запад переселялись народы, гонимые перенаселением и более сильными соседями. Одни из этих народов оседали в крае на сотни лет, другие мигрировали дальше на запад, практически не задерживаясь.

Географическое положение территории между Уральскими горами и Прикаспийской низменностью предопределило в эпоху переселения народов и в течение нескольких последующих веков движение волн кочевых племен



из Азии в Европу. Здесь в разное время жили сарматы, гунны, хазары, мадьяры, печенеги, кыпчаки (половцы). Позднее - татаро-монголы, ногайская орда, калмыки и другие кочевые народы.

По некоторым источникам, в частности арабским и персидским, самыми древними обитателями из живущих здесь в настоящее время народов являются башкиры, время заселения которых относится к IX-X векам. Они вели кочевой образ жизни, занимались охотой и скотоводством, вели торговлю с соседями. С начала X века среди них начало прививаться мусульманство, прочно укоренившееся к середине XI века.

В XIII веке территория региона была захвачена пришедшими через Среднюю Азию, Прикаспийские степи и Кавказ татаро-монголами. Они ассимилировались в половецкой среде, утратили свой язык и культуру вследствие влияния ислама. С середины XIII до середины XV в., в период существования Золотой Орды, исламское учение становится идейной основой для тюркских и тюркизированных народов.

В этот период здесь продолжали обитать башкирские и кыпчакские племена. В XIV-XV веках сложился союз племен, именовавшийся Ногайской ордой и занимавший пространство от Волги до Иртыша, от Арала до Казани. Основным занятием ногайцев было кочевое скотоводство, но часть из них вела оседлый образ жизни, занимаясь ремеслами, торговлей и земледелием. По преданию, записанному еще в XVIII веке П.И. Рычковым, на берегу р. Сакмары, на горе Маяк (территория современного Оренбурга) находился ногайский город хана Басмана-Актюба.

К моменту российской колонизации здесь проживали киргиз-кайсаки (казахи), кочевавшие к югу от Яика (Урала), башкиры, места кочевий которых находились к северу от Яика, и калмыки, кочевавшие к востоку от Волги и к югу от Самары и позже переселившиеся в низовья Волги. Кроме кочевников, жили здесь и оседлые народы - русские (основная часть которых была представлена казачеством), татары, мещеряки, мордва, черемисы (марийцы), вотяки (удмурты), чувашаи и др. Казаки проживали вдоль Яика. Постепенно регион заселялся оседлыми народами.

### ***Проверьте свои знания***

1. Перечислите условия и факторы формирования этнокультурного пространства региона.

2.

азовите и кратко охарактеризуйте основные этапы формирования этнокультурного пространства региона.

## **2.2 Как изменилось этнокультурное пространство региона после присоединения к России**

### **2.2.1 Почему присоединились к России казахские племена?**

Восточными соседями Ногайской Орды являлись киргиз-кайсаки (казахи). В XVI в. окончательно завершилось образование в его составе трех

обособленных владений - трех казахских жузов. Казахское слово «жуз» означает «часть», «сторона». Сами себя казахи называли Сара-Кайсаки (с арабского языка – степные казаки) или кайсаки («казаки», что означало «отколовшийся»). Чтобы отличить от русских казаков, их стали называть «киргиз-казаки», а затем этноним (название этноса) трансформировался в «киргиз-кайсаки» и еще позже в «казахи». Чаще русские их называли киргизами («ходящий по степи», «степной и бездомовой человек»).

Исследователи казахов - А.П. Чулошников, Ч. Валиханов и другие отмечали, что киргиз-кайсаки (казахи) - это конгломерат различных тюрских и монгольских племен – «казачий союз», сложившийся из разных племен – монгольских, тюркских и некоторых других. Этот союз складывался постепенно из отколовшихся недовольных элементов разных кочевых народов – так же как и русские казаки, с той лишь разницей, что участвовали в формировании целые общественные группы – аулы, роды, племена.

П.И. Рычков сообщал, что киргиз-кайсацкие орды представляют фактически 3 разных народа, каждый из которых, в свою очередь, имеет сложную структуру. Этнические территории жузов практически не пересекались. Они представляли три основных района, географически обособленных друг от друга: Семиречье, Центральный Казахстан и Западный Казахстан. Каждый из них включал зимние и летние пастбища («*жыстау*» и «*жайлау*»), на которых кочевали определенные казахские роды. Каждый район был связан экономически с определенными оседло-земледельческими оазисами. В древности в этих районах обитали крупные племенные союзы. В Семиречье образовался Старший (Большой) жуз (орда). К северу от него, в районах Сыр-Дарьи, Каратау и Муюнкумов, с летовками по притокам Тобола, Ишима, Нуры, Сары-Су, и в степных районах Центрального Казахстана образовался Средний жуз (орда).

На территории современной Оренбургской области по берегам р. Илек, Яик, Ори и ее притокам и др. кочевали роды Младшего жуза (Малой орды), который сложился в Западном Казахстане.

Между ордами существовали разногласия. Сосуществовавшие несколько киргиз-кайсацких ханств не смогли объединиться и находились под постоянной угрозой со стороны Зюнгорского (Джунгарского) государства, которое в свою очередь подвергалось давлению со стороны маньчжурской династии, стремившейся распространить свои завоевания на Среднюю Азию. Эти притязания вынудили хана Младшего Жуза, кочевавшего на левобережье Яика, обратиться в 1730 году к русскому правительству с просьбой принять казахов в подданство. В 1734 году ими была принята присяга на подданство России. Казахские джигиты участвовали в войне 1812 года, часть казахов служила в казачьих войсках и приняла православие. Их называли крещеными казахами, при крещении они получали русские имена и фамилии.

В начале XVII века в регионе появляются калмыки. Столкнувшись с ногайцами, калмыки оттеснили их на правый берег Волги, стали кочевать в бассейне Яика, Ори, Сакмары, Илека. Калмыки теснили башкир,

сталкивались с яицкими казаками, вели оживленную торговлю. Калмыки исповедовали буддизм (ламаизм). Предпринимались попытки их крестить и русифицировать, а также привлекать к военной службе. Это удалось лишь частично. Постепенно калмыки были переселены в низовья Волги. После ухода калмыков во второй половине XVII в. киргиз-кайсаки стали заселять их территорию наиболее активно.

### **2.2.2 Как изменился этнический состав населения региона в XVII-XVIII вв.?**

На территорию региона предки большинства проживающих здесь в настоящее время народов стали заселяться после присоединения к централизованному Русскому государству Заволжских степей.

Заселение оседлого населения происходило в основном с запада. Русские переселенцы впервые появляются в регионе со второй половины XVI века. Первоначально это были беглые крестьяне, преследуемые правительством раскольники, гонимые за веру, сектанты и др. Большинство русских крестьян прибывало из Волжско-Камского междуречья и с Русского Севера. На этом этапе их положение было весьма неустойчивым. Многие первые русские поселения и довольно рано появившиеся здесь монастыри были уничтожены во время башкирских восстаний XVII в. Несколько раньше происходило заселение и освоение юго-востока региона донскими казаками, которые впоследствии образовали яицкое казачество. Местом своего пребывания они выбрали правый берег р. Сакмары (приток Урала). Это была «дикая степь», которая не возделывалась.

Более или менее компактное население было в Уфимском уезде, на территории современного Башкортостана (башкиры, татары, мишари, тептяри, которые исповедовали ислам), в Исетской провинции и в Яицком казачьем войске, где преобладало христианское население.

И лишь деятельность Оренбургской экспедиции (1734-1744) положила начало широкому заселению огромных пространств. В 1744 году была основана Оренбургская губерния с целью укрепления границ русского государства, присоединения к России и колонизации (т.е. заселению и освоению) новой территории. Поводом послужила необходимость охраны новых поселений от набегов кочевников. Город Оренбург был основан как крепость, однако практически с самого начала стал служить посредником в торговле с некогда воинственными соседями. После создания губернии царское правительство предприняло меры по колонизации края.

Основными причинами массовых переселений были безземелье, крепостнический гнет, насильственная христианизация, а для татар еще и возможность завести свое торговое дело. Переселение на оренбургские земли носило волнообразный характер, прошло в несколько этапов. Многоэтничное поэтапное заселение Оренбуржья представляет собой единый многообразный процесс, имевший в каждый период свои социально-экономические и этнокультурные характеристики.

С конца XVIII века большая волна переселенцев пришла из районов Среднего Поволжья. Наряду с русскими селились татары, мордва, черемисы

(мари), чуваша, гонимые безземельем и крепостническим гнетом. Пришлое население сложилось в результате мероприятий правительства, вследствие переселения помещиками крепостных крестьян, а также в итоге вольного крестьянского переселения без ведома властей. Они оседали на «ничьих» землях башкирских, ногайских и казахских кочевий, распахивали целину. Первоначально заселялись районы, расположенные наиболее близко к обжитым регионам страны, например, западные районы губернии, лежащие недалеко от Самарской губернии, а также районы, расположенные около судоходных рек (территории бывшего Уфимского уезда Оренбургской губернии).

В конце XVIII века, согласно ревизии 1795 г., по неполным данным на территории Оренбургской губернии в ее тогдашних границах проживало около 500 тысяч человек (без учета казахского населения, которое не несло никаких повинностей, не учитывалось и составляло по разным оценкам от 80 до 100 тыс. человек). Значительную часть населения (примерно 100 тысяч) составляли башкиры. Из других народов проживали русские, татары, мордва, чуваша, мари, удмурты и калмыки. 36 % населения составляли казаки. Пришлое русское население стало преобладать над башкирами. Русские селились главным образом на казенных землях. Прибывающее нерусское население селилось частично в русских деревнях (главным образом чуваша и мордва), частично отдельно (большая часть татар). Южный Урал превратился в многонациональный регион.

### **2.2.3 Какие изменения этнокультурного пространства произошли в XIX-XX вв.?**

В XIX веке переселение носило еще более массовый характер, пережило несколько волн, крупнейшая из которых происходила с 1816 по 1834 гг. Переселенцы прибывали из Черноземного Центра, Поволжья, Украины и других регионов. Селились представители разных этносов как изолированно, так и совместно с другими. Так, в село Озерки (бассейн р. Илек), где проживало казахское население, в 1811 г. переселились татары. К концу XVIII века число населенных пунктов в регионе возрастало еще и за счет отделения «дочерних» деревень. Так образовались, например, деревни Ново-Якупово, Новый Гирес, Новая Белогорка и др.

В этот период в основном сложилась современная география крупнейших этнических групп: русских, татар, мордвы, чувашей, казахов, башкир, немцев и др. В регионе селились люди разных вероисповеданий – православные, мусульмане, немецкие колонисты – в основном последователи протестантизма и частично католики. Сюда привозили ссыльных староверов, поляков - католиков, со временем образовалась еврейская община.

С началом реформы 1861 года освоение и заселение территории губернии пошло более быстрыми темпами. По данным переписи населения 1897 года, из всех губерний Уральского региона именно население Оренбургской губернии росло наиболее быстро, и город Оренбург с числом жителей около семидесяти двух тысяч человек был крупнейшим городом Урала и центром огромного региона. Такое положение объясняется двумя

причинами. Первая – Оренбург был важнейшим центром торговли России со Средней Азией и строительство Ташкентской железной дороги и дороги Оренбург – Самара только еще более стимулировало превращение города из военного укрепления в крупный торговый центр. Вторая причина заключалась в том, что после отмены крепостной зависимости капиталистические отношения пришли в село, и мелкотоварное и потребительское сельское хозяйство, господствовавшее до этого на территории губернии, постепенно заменялось товарным с ориентацией на потребителей в центральной части России.

В начале XX века в регионе активный миграционный обмен был связан со столыпинской аграрной реформой, первой мировой войной, революцией, гражданской войной, голодом 1921–1922 гг. Но поскольку миграции имели и возвратный характер, серьезных изменений в этническом составе не произошло, за исключением увеличения доли украинцев. Более серьезные изменения, согласно официальным данным, произошли с 1926 по 1939 гг.

Учет населения до XX века велся по большей части по конфессиональному признаку, по которому и были построены диаграммы, характеризующие динамику по ряду лет (рисунок 5).

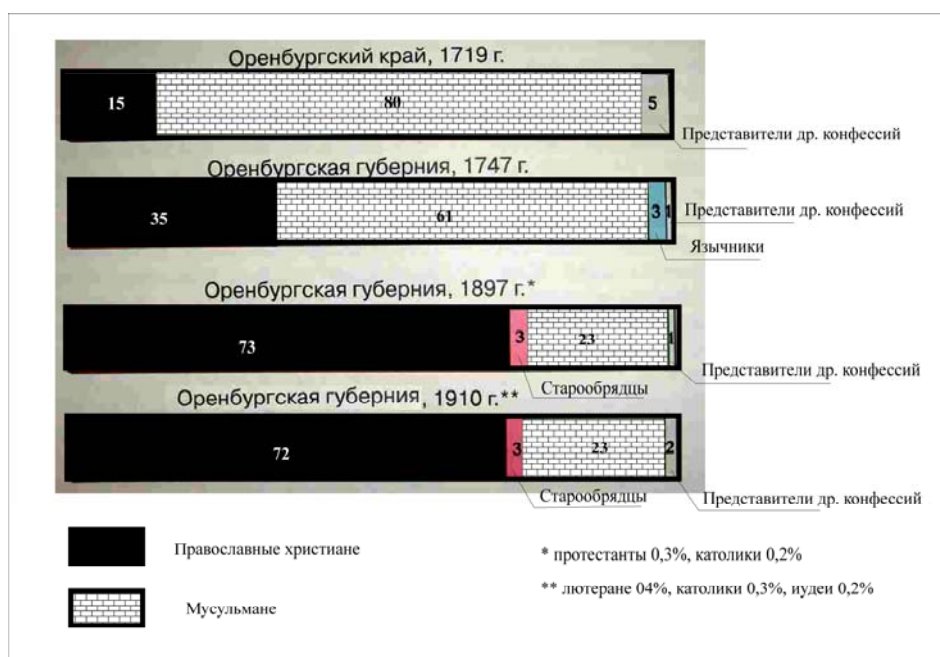


Рисунок 5 - Динамика конфессионального состава населения Оренбургской губернии в XVIII – начале XX вв. (в %)

*Проанализируйте диаграммы. Почему изменился конфессиональный состав населения региона?*

**Проверьте свои знания**

1. Назовите причины массовых переселений в Оренбургский регион. Когда появились представители Вашей национальности в Оренбуржье?

2. Как менялся национальный состав населения в Вашем населенном пункте? Какие этносы можно назвать автохтонными? Какие появились позже?

3. Назовите причины того, что в XIX веке г. Оренбург был крупнейшим городом Урала и центром огромного региона. Изменилась ли ситуация в настоящее время? Попробуйте объяснить почему?

## **2.3 Влияние природных условий на формирование этнической культуры**

### **2.3.1 Как влияют ландшафты на формирование этнической культуры?**

Как вы знаете из курса географии, существуют разногласия среди ученых во взглядах на роль природы на жизнь человеческого общества. Одни (представители «географического детерминизма») ее преувеличивают, другие («геонигилисты») недооценивают. Однако сегодня уже никто не сомневается в том, что формирование этносов и этнической культуры регионов связано с ландшафтами. Этносы не могут существовать вне среды их обитания. Уничтожение этносами «вмещающего ландшафта» ведёт к полному исчезновению этноса, ассимиляции, миграции, смене этнического типа природопользования. Западную Европу от России отделяет нулевая изотерма января, представляющая границу качественного скачка в климате, который предопределил особые формы адаптации и формирования культур.

Многие авторы подчеркивают важность разнообразия ландшафтов. По Л.Н. Гумилеву, зарождение этносов связано лишь с сочетанием разных ландшафтов. На их стыке рождаются новые народы, новые культуры, новые государства. Некоторые авторы утверждают, что культура этносов, обитающих в контрастных условиях, более восприимчива к новациям, лояльна к образу «других». Верно и обратное – однородные условия формируют неприятие «иных».

Ряд ученых считает, что географические условия наряду с другими процессами способны влиять на ход исторических событий, характер законов общества, нравы людей, род их занятий и т.д.

Можно спорить с этими точками зрения. Бесспорно одно: влияние между этнической культурой и природой существует, и влияние это обоюдное. Действительно, этносы адаптируются к природной среде, формируя сложнейшую систему связей с природой – особую в каждом регионе. Весь уклад жизни населения этнокультурного региона так или иначе связан с ландшафтами.

Природные условия местности и природные материалы оказывают влияние на хозяйственный уклад, архитектурно-планировочные традиции, градостроительные особенности, орудия труда, предметы быта, этнонимы, одежду, пищевой рацион, характер землепользования, использование тех или иных домашних животных, специализацию хозяйств, сезонность работы, а также на менталитет, миропонимание, национальный характер, особенности

системы воспитания, религиозные воззрения. Влияние это довольно устойчиво: в результате перемещения в иную среду частей того или иного этноса их привычки долгое время сохраняются.

Ландшафты - это одна из причин отличия культуры этнокультурной группы от культуры этноса в других регионах. Один и тот же этнос, попадая в иное природное окружение, приобретает специфические черты, отличные от черт данного этноса, проживающего в другом ландшафте. В то же время в сходных ландшафтах неизбежно сближение даже таких разных культур, как мусульманская и христианская, или культура кочевников и оседлых народов.

Вместе с тем, культурные ландшафты имеют различия в зависимости от природной зоны даже в пределах одного этноса. Кроме того, они имеют этническую окраску в пределах одной зоны и при наличии сходных природных условий и одного природного материала.

### **2.3.2 Как повлияли природные условия на формирование региональной этнокультурной специфики в Оренбуржье?**

Сближение культур в Оренбургской области под влиянием природной среды является географической реальностью, несмотря на то, что селились этносы в разных экологических нишах.

Важно отметить, что территория позволяла селиться, не нанося ущерба соседям. Русское и другое земледельческое население селилось в долинах Сакмары, Урала и других рек. Селения казахских и башкирских животноводов образовывались на водоразделах. Как указывает исследователь нашего региона А.А. Чибилев, степи – колыбель казахского народа, а также экологическая ниша для жителей юга Украины, земледельческих районов России. Леса и лесостепи оказались привлекательными для башкир, русских, татар, мордвы, чувашей. Долины рек – Урала, Илека, Самары, Сакмары – явились нишей для Яицкого и Оренбургского казачества.

Разные этносы были связаны с разными ландшафтами. Сухие степи и полупустыни к югу от реки Урал и холмистые типичные степи в бассейне Урала и Сакмары в разные периоды предпочитали сарматы, аланы, гунны, монголо-татары, ногаи. Казахи и украинцы предпочтение отдавали сухим степям. В лесостепях жили угры, башкиры, болгары, позже татары и русские. Долину Урала обживали аорсы, аланы, хазары и их потомки - бродники, позже казаки (основу которых составляли этнические русские) и другие русские. Оседлое население, например, русское и другое земледельческое население, селилось в долинах рек. Селения казахов и башкир, занимавшихся кочевым скотоводством, образовывались на водоразделах. Поэтому и сейчас вдоль Урала среди деревень с типично русскими названиями неожиданно на первый взгляд встречаются казахские и башкирские. Однако, несмотря на разграничение, сближение этнических культур является географической реальностью.



Рисунок 6 - Степные просторы Оренбуржья

Культура колонизаторов складывалась в лесной зоне, а в степи, представляющей собой пояс кочевых культур, вынуждена была приспособливаться к новым строительным материалам, особенностям проживания в иных ландшафтах, рядом с иными культурами. Первые русские поселенцы в Оренбуржье сплавливали по рекам бревна, однако постепенно перешли на саманные постройки, распространенные среди местных жителей, и на кирпич.

Влияют природные условия на образ и уклад жизни, стереотип поведения. Оренбургские черноземы и благоприятные климатические условия «приучили» жителей всех национальностей и социальных слоев - как селян, так и горожан - к возделыванию садово-огородных участков.

### **2.3.3 Существуют ли различия этнических культур в сходных ландшафтах?**

В то же время в Оренбургской области, несмотря на сходство природных ландшафтов, татарские, башкирские, русские, немецкие селения имеют существенные различия в планировке улиц и усадеб, застройке, озеленении. В пределах видимости находятся казахская Бакалка без единого кустика, со стогами заготовленного сена, очевидной скотоводческой специализацией индивидуальных хозяйств, мусульманским кладбищем с мавзолеями и утопающая в зелени палисадников, садов и огородов русская Федоровка в Оренбургском районе.

На расстоянии двух километров находятся практически соединившиеся в одно села Подольск и Луговск Красногвардейского района, построенные немцами-меннонитами (последователями одного из протестантских религиозных течений, поселившимися в Оренбуржье в конце XIX века) по определенному плану, со стоящими строго по линии в 25 метрах от дороги домами, палисадниками с цветниками и деревьями, защищающими от пыльных бурь, и башкирское Старо-Юлдашево, где хоть и есть улицы (влияние немцев – раньше не было), но нет четкости, порядка и зелени.



### **2.3.4 Можно ли считать особой цивилизацией степную?**

Л.И. Мечников и А. Геттнер выделяли речные, морские и океанические культуры (цивилизации). Этот список можно дополнить степной цивилизацией, сыгравшей не меньшую роль в истории человечества.

В арабских и других восточных источниках степь от Днепра до Западной Сибири и Казахстана с XI по XV век называется Дешт-и-Кыпчак (Великая Степь, или Степь кыпчаков). Степь русские называли «полем», а кыпчаков – половцами, термин же «степь» появился уже после свержения монголо-татарского ига. Вся южная степная окраина русского государства носила название «Дикое поле».

Современные археологические находки доказали, что в степи люди жили раньше, чем в лесной зоне. Степь давала жильё (лессы – пещеры, овраги) и пищу (собирательство, охота). Степь вполне давала возможность древним людям выжить и приспособиться к менявшимся природным условиям этой зоны.

Степь давала все необходимое для жизни кочевников, которые пришли на смену оседлой цивилизации.

Образ жизни кочевников накладывал отпечаток на все элементы и особенности их культуры. Зимой они жили в аулах, в примитивных жилищах, ведя полуголодный образ жизни, а в летний сезон откочевывали вместе со стадами скота, используя все преимущества степи и ощущая себя ее хозяевами. Вот как описан образ жизни киргиз-кайсаков в известном произведении (Россия. Полное географическое описание нашего отечества. - Т. XVIII. - Киргизский край. - СПб, 1903): «Зимой табуны пасутся («тебенеют») на открытой степи, добывая траву копытами из-под снега. «Тебеневка» производится в следующем порядке. Сначала гонятся лошади, которые разбивают копытами слежавшийся снег и выедают лучшую траву; за ними на это место гонят рогатый скот, верблюдов, которые еще более разрыхляют снег, выедая траву, и, наконец, после них на это же место идут бараны и выедают оставшуюся траву. При ветрах и малоснежных зимах добывание корма не представляет большого труда для привычных животных; даже овцы легко добиваются до травы. Но при глубоких снегах добывание травы становится весьма изнурительным, и слабые животные не выносят этого. Вообще за зиму киргизский скот сильно тощает. Особенно много вреда приносят скотоводству бураны (пурга) и гололедица». Места кочевий этих народов обычно не пересекались, благодаря чему они избегали столкновений.



Рисунок 7 - Зимний выпас лошадей (тебеневка).

Степные и лесостепные ландшафты оказались вполне приемлемы не только для южнорусских и украинских «степняков», но и для жителей лесной зоны. Степь – беспредельная, загадочная для россиян, до XVIII века мало изученная, - является колыбелью многих народов и фактором существенного отличия этнических культур от культур этносов, обитающих в других природных зонах. Степь во многом сформировала региональные этнокультурные особенности и черты сходства народов, обитающих здесь. Многие исследователи культуры отмечают, что природные препятствия – океаны, горы, пустыни, леса – часто являются рубежами между цивилизациями. Так, Гималаи отделяют Южноазиатскую цивилизацию от Китайской. До сих пор между ними нет железных дорог или автомагистралей. Это явилось причиной формирования совершенно разных культур. Степь, как и пустыня, провела резкую границу между этносами, живущими здесь и за ее пределами - севернее. Замечательно охарактеризовал природные условия региона П.Н. Пилатов: «...везде степь покрыта высокою травою, имеющую вид кустарников; здесь земледелие процветать не может и по свойству почвы, и по характеру народов-номадов; но скотоводство при необъятной обширности степных лугов есть главный промысел и исключительное богатство киргизов». Лесные пространства были так же загадочны, непонятны и сложны для жизни степняков, как и степь для лесных жителей.

Природа и культура – две стороны одной географической реальности. Ландшафт – это условие возникновения этноса и сохранения его культуры.

### ***Проверьте свои знания***

1. Каково влияние природных условий местности и природных материалов на различные стороны жизни общества?

2. Каковы особенности архитектуры, планировки, застройки, озеленения, характера землепользования в Вашем населенном пункте? Объясните почему.

## **2.4 Взаимодействие этнических культур**

*Как вы думаете: существуют ли «чистые» этнические культуры? Приведите примеры заимствования культурных традиций в вашем населенном пункте.*

*Надо ли сохранять искусственно этнические культуры от внешнего влияния? Возможно ли это в эпоху глобализации?*

### **2.4.1 Как и почему взаимодействуют этнокультурные группы?**

«Чистых» этнических культур в современном мире не существует. Любая этническая культура имеет заимствования. Кроме того, любая культура содержит этнически нейтральные, или общемировые, и этнически окрашенные черты. Постепенно через культурные контакты культурные различия сглаживаются. В процессе истории изменяются и гибнут народы, а элементы культур остаются. Меняется даже самый устойчивый элемент культуры – язык. В результате взаимодействия культур возникают новые этнокультурные характеристики, а также формируются региональные культуры. Это неизбежно в современном мире в эпоху информационных технологий, развития коммуникаций и глобализации мирового пространства. Это касается и этнических культур Оренбуржья.

Контакты культур первоначально были нерегулярными, или стихийными (войны). Процесс заселения не всегда был мирным. Часто происходила ожесточенная борьба за земли, ресурсы, господство в регионе. В определенные периоды с территории исчезали целые народы, однако их культура так или иначе вносила вклад в культуру современных этносов.

Культурный след проживавших здесь ранее этнокультурных групп и этносов повлиял на дальнейшее развитие территории. Это выразилось, в частности, во влиянии на этнический, конфессиональный состав населения; в формировании культурных ландшафтов, системы расселения, архитектуры, планировки населенных пунктов, усадеб, особенности инфраструктуры, социальные взаимоотношения, образ жизни, а также в определенных заимствованиях заселившимися позже народами элементов экологической культуры и особенностей природопользования, топонимию и этнокультурную систему в целом. Взаимодействуя и переплетаясь, этнические культуры образуют сложнейший географический рисунок. Очень сильно взаимодействие культур повлияло на стереотип поведения этнокультурных групп и формирование менталитета, представляющего взаимосвязь этнического и регионального.

В процессе длительного совместного проживания происходило взаимопроникновение и взаимовлияние. Взаимовлияние проявляется в заимствованиях артефактов, архитектуры, застройки и планировки селений,

особенностей поведения, традиций, языковых заимствованиях, а также в сфере профессионального искусства и литературы. В период освоения целины и индустриализации вновь возникающие ареалы были изначально полиэтническими. В таких регионах - «этнических котлах» - взаимовлияние было наиболее сильным.

Л.Н. Гумилев утверждал, что принципиальное значение для взаимодействия культур имеет знак комплиментарности. Положительная комплиментарность – безотчетная симпатия без попыток перестроить партнера, «брак по любви». В Оренбургской области этносы сформировали мироощущение на основе отношения к соседним народам как к равным.

Русские и украинцы – европейские народы, казахи – азиатский. Однако их положительная комплиментарность позволила долгое время жить рядом и взаимодействовать. Ярким примером могут служить взаимоотношения между немцами и башкирами.

Взаимодействие усиливали межэтнические браки, которые в районах этноконтактов неизбежны. О них упоминает еще П.И. Рычков в «Истории Оренбургской», где рассказывает о распространенных браках яицких казаков и калмычек.

Нередко новая культура, привнесенная мигрантами, модернизированная местными условиями и окружением, становилась источником инноваций для местного населения.

Заимствования происходили медленно и касались, прежде всего, потребления, хотя и другие сферы также менялись. Исследователи, впервые описавшие живущие здесь народы, отмечали, например, языковые заимствования, заимствования элементов материальной культуры и др. Серьезным результатом влияния стало принятие местными народами мусульманства (хоть и трансформированного), позже – христианизация.

В результате влияния этносов, участвующих в колонизации, этнокультурная система проживавших здесь до их прихода кочевников сменилась на оседлую. Однако и культура пришельцев приобрела региональную специфику под влиянием других культур и ландшафтов, не утратив полностью свои черты.

#### **2.4.2 Какой этнос оказал наибольшее влияние на культуру народов Оренбуржья?**

Влияние русских как крупнейшего этноса, несомненно, было наиболее велико. Оно выражалось в усвоении другими этническими группами русского языка и традиций. Русские крестьяне создали крупные очаги земледелия, развили разнообразные ремесла и промыслы, торговлю. Они составляли основной контингент рабочих на казенных и частных заводах. Из них в основном комплектовалось и казачье войско. Большому влиянию русских подверглись как христианские славянские и финно-угорские народы, так и мусульманские тюркоязычные башкиры и казахи, перешедшие к оседлому образу жизни в результате этого влияния. В конце концов, кочевая этнокультурная система проживавших здесь народов коренным образом изменилась.

Способствовали этому и межэтнические браки. Особенно сильно влияние проявилось в населенных пунктах, где русские проживали совместно с представителями финно-угорских или славянских народов - например, мордва или украинцы, во многих из которых к началу XX века смешанными были практически все семьи. В поселениях, где русские составляли меньшинство, – доминировала русская самоидентификация, но сохранялась историческая память: наши предки приехали из Польши (Украины, Белоруссии и т.д.). Старшее поколение до сих пор в быту употребляет национальный язык, а молодежь, как правило, родного языка не знает. Там, где преобладали русские – даже старики употребляют только отдельные слова, понимают национальный язык, но говорят по-русски. Аналогичная картина в русско-чувашских поселениях. Например, в с. Старо-Яшкино Грачевского района в свое время представителям власти даже не было необходимости закрывать чувашские школы, они сами прекратили свое существование. В некоторых украинско-русских поселениях образовался оригинальный русский диалект, сохраняющий много украинизмов, интонационный строй и фонетику украинского языка.

Менее других подверглись русской ассимиляции (т.е. «растворению» в среде более крупного народа, усвоению его культуры и утрате собственной этнической идентификации) представители тюркских народов, за исключением нагайбаков (до революции их называли «крещеными татарами Оренбургской губернии»). И нагайбаки, и башкиры ассимиляции с татарами боятся гораздо больше, чем сближения с русскими.

### **2.4.3 Какое влияние оказали другие этнические культуры на культуру региона?**

Другие этнокультурные группы, участвующие в колонизации региона, также влияли на культуру проживавших рядом народов. Русская культура повлияла на хозяйственные механизмы и образ жизни всего населения, но и сама подверглась влиянию других культур. Хозяйственный облик оренбургских казаков, который к концу XIX века имел межэтнический характер, фактически представляя комплекс общих для всех групп заимствований. Русская агрокультура сочеталась с татарским плугом (сабаном), предпочтение отдавалось тюркско-монгольским породам скота (лошадям «киргизской», «башкирской» породы, коровам «калмыцкой» породы и т.д.). Существовавшие различия выражались в наличии или отсутствии огородничества, каких-либо видов скота – например, свиней. На архитектурный и планировочный облик населенных пунктов влиял административный фактор: зачастую местоположение и планировка определялись начальством, поэтому этнические особенности были не слишком ярко выражены.

Благодаря украинцам стало широко развиваться в регионе свиноводство, птицеводство, огородничество. Особенно большому влиянию украинцев подверглось казахское население, проживающее в тех же районах. Среди прибывших татар было много земледельцев, ремесленников, торговцев, которые оказывали влияние на живущее рядом население.

Немцы повлияли на культуру живущего рядом мордовского, татарского и казахского населения. Но особенно велико было их влияние на башкир. Башкиры подверглись влиянию и других этнокультурных групп. Они еще в недалеком прошлом вели полукочевой образ жизни, на лето уходили со скотом, овцами и лошадьми на пастбищные и водопойные урочища, а на зиму возвращались со стадом скота в свои аулы. На заливных и суходольных лугах заготавливали сено. Занимались охотой, рыбной ловлей, сбором ягод. Было развито изготовление кумыса из кобыльего молока. Постепенно образовались оседлые поселения. Уже в XVIII веке юрты среди башкир стали редкостью, однако процесс трансформации был длительным. Хлебопашеством башкиры не занимались и не имели даже огородов. Занимались в основном примитивным животноводством: содержали лошадей, овец, коз. Башкирские села еще в XX веке не имели никаких улиц вообще. Они служили зимним убежищем, летом башкиры откочевывали вместе со скотом. Основной мебелью в доме были нары, на которых рождались, спали, болели, умирали, ели, пили, принимали гостей. Чем выше стопа ковров, перин, подушек, одеял - тем богаче хозяин жилища. Носили тубетейки, ичиги (сапоги), платки, все хранили в сундуках.

Населенные пункты с башкирским населением сейчас коренным образом изменились, как и быт жителей. Для них характерны добротные дома с современной мебелью, огородами, садами, цветниками. Разумеется, используют электричество, водопровод, газ, радио, телевидение. Изменилась одежда, предметы быта, пищевой рацион.

#### **2.4.4 Можно ли сохранить этническую культуру путем изоляции?**

Некоторые локальные этнокультурные группы пытались сохранить свою культуру путем изоляции. Однако межэтническое взаимодействие неизбежно даже в случае попытки изоляции локальных этнических групп с целью сохранения культуры.

В сельской местности и в настоящее время встречаются локальные этнокультурные сообщества - русские со старообрядческим населением, немецкие (меннонитские и баптистские), татарские, мордовские и др. Однако и в эти поселения проникли элементы унифицированной «европейской» современной культуры, которые наиболее распространены в городах и в полиэтничных крупных сельских населенных пунктах.

Один из таких примеров - жители оренбургских сел Река-Дема, Дубровка, Луна и Софиевка - кулугуры. Так называют староверов-федосеевцев, проживавших в Казани и ее пределах в конце XVII века. Приверженцы Феодосия Васильева - представители «беспоповского согласия» – течения старообрядцев, отвергавших духовенство. Для них характерно отсутствие церковной иерархии, убеждение, что человеку не нужен посредник в разговоре с Богом. Избирается только староста, который управляет коллективом в молельном доме. Это попытка сохранить свои порядки и в настоящее время, отгородиться от влияния внешней культуры, прежде всего контркультуры. Сохраняются жесткие нравы: запрещено курить, употреблять спиртное, сквернословить. Предписано укреплять дух и тело молитвами и трудом в поте лица, носить строгую одежду: на женщинах, даже молодых, платки, никакой косметики, длинные до пят юбки. Браки строятся по канонам домостроя, аборт запрещен. Чрезвычайно развиты коллективизм и взаимовыручка.

Проживают компактно, очень зажиточны. Так, в с. Река-Дема есть стадион, асфальт, двухэтажные коттеджи, по-европейски обустроенная территория, породистые собаки, иномарки.

В других селах – например, Софиевке, установленных моральных постулатов удается придерживаться не столько благодаря вере, сколько страху перед наказанием. На фасаде сельской конторы - надпись: «Станица Софиевка. Атаманское правление». На доске объявлений – череда приказов. Согласно решения казачьего Круга, станичника за дебош и рукоприкладство в семье ожидает 10 плетей, за недобросовестное исполнение своих родительских обязанностей 15 плетей, за хищение личного имущества и хулиганство в общественном месте 5 плетей, за управление транспортом в нетрезвом состоянии от 5 до 15 плетей (в зависимости от степени опьянения). Порет сам атаман, за что его после исправления благодарят за науку. Удалось такими мерами избавиться от пьянства, пресечь воровство. Любопытно, что население одобряет такие методы.

В селе особые производственные отношения. Животноводство – прерогатива частников, которые получают кредиты на покупку молодняка. Скот сдают на свой мясокомбинат. А вот землей распоряжается община, взявшая в аренду паи у собственников и обязавшаяся платить им 10 % от урожая. По решению Круга, запрещено продавать землю на сторону даже теоретически. Земля перераспределяется с учетом роста численности населения, которое выросло за последние годы почти вдвое и составляет 1750 человек. Демографическую проблему решают при помощи материальных стимулов. За рождение первого ребенка молодая семья премируется пятью тысячами рублей, за каждого следующего – от семи до десяти. Все дети, поступая в первый класс, начинают получать продовольственный пай. Молодым семьям выдается кредит на постройку дома и обзаведение небольшой собственной фермой. В последнее время для Софиевки характерен миграционный прирост населения за счет горожан.

#### **2.4.5 Как меняется язык под влиянием межкультурного взаимодействия?**

Язык – один из важнейших элементов этнической культуры. Однако под влиянием межкультурного взаимодействия языковая принадлежность может меняться. Для многих этнокультурных групп, проживающих на территории Оренбургской области, характерен билингвизм – двуязычие. Общим для всех этнокультурных групп языком является русский. Двуязычие характерно для многонациональных стран и вдоль этнокультурных границ.

С самого начала российской колонизации многие национальные лидеры понимали, что изучение русского языка и принятие христианства открывали для нерусского населения новые возможности – например, получения образования или продвижения по государственной службе. Поэтому национальные лидеры нередко сами способствовали политике языковой ассимиляции на определенных историко-географических этапах.

Ассимилятивные процессы продолжают и сегодня. Показателем ассимиляции является изменение языковой принадлежности. По данным переписей населения и социологических опросов, 14 % нерусского населения Оренбургской области считают родным русский язык, и этот показатель растет. Особенно высока доля считающих родным русский язык среди украинцев и других славянских народов, мордвы, чувашей, евреев, немцев. Мусульманские народы более устойчивы к ассимиляции.

90-е годы XX века характеризовались всплеском интереса к этничности, религиозности, языкам. Повысился интерес народов к родному

языку, который, как правило, используется только в быту. Однако в настоящее время вряд ли возможен возврат к этническим традициям в полной мере. Постепенно всплеск интереса начал утихать. Далеко не все родители стремятся научить детей языку своего народа, особенно в смешанных семьях и в городах. Многие понимают, что для карьеры важнее хорошо знать язык межнационального общения. А в некоторых национальных семьях родители целенаправленно не учат детей национальному языку, полагая, что это мешает хорошему знанию русского. Например, в немецких семьях даже в сельской местности язык знает лишь небольшая часть молодежи, а в смешанных семьях лишь в том случае, если немка – мать или бабушка, и то не всегда. Во многих мордовских селах говорят по-русски даже в быту. Многие чувашские семьи, а также часть татарских и башкирских не считают необходимым изучение родного языка. И уж, разумеется, большинство против обязательного его изучения и насаждения национальной культуры.

По результатам социологических опросов, большинство людей считают, что проживание в России не требует знания языков, а культурная самобытность теряет свою значимость. Та часть населения, которая хотела бы изучать язык, считает, что это надо делать факультативно или в рамках кружковой работы. В то же время, татары, казахи и башкиры, напротив, не утратили культурных связей со своей этнической группой. По данным переписи населения 1989 года 85,9 % татар, 91,2 % казахов и 86,3 % башкир считали национальный язык родным. Они более других заинтересованы в изучении родных языков. Большинство опрошенных башкир, казахов и татар хотят изучать родной язык. Вместе с тем, по данным последней переписи населения, 90,1 % татар, 90,5 % казахов и 88,9 % башкир знают русский язык. Данные этнокультурные группы хорошо знакомы с культурой доминантного этноса, владеют языком – посредником, но не утрачивают национальной самобытности. Наиболее высока доля считающих родным язык своей национальности среди некоренных этносов территории, особенно выходцев с Кавказа – до 100 %.

### ***Проверьте свои знания***

1. Приведите примеры языковых заимствований.
2. Есть ли в числе Ваших знакомых, родственников примеры межэтнических браков? Охарактеризуйте взаимодействие культур в такой семье (язык, традиции, одежда, пищевой рацион и т.п.). Какая из этнических культур является доминантной? Попробуйте объяснить почему.



## **2.5 Особенности процесса колонизации и региональной политики**

*Вспомните из курса истории: что такое колонизация?  
Для чего необходимо проводить региональную политику?*

### **2.5.1 Каковы причины и последствия колонизации региона?**

Присоединение Южно-Уральских степей к России было продиктовано исторической необходимостью и взаимными экономическими и политическими интересами. Российская колонизация была необходимым геополитическим шагом. Она была выгодна не только России, но и автохтонным (коренным) этносам. Россия укрепила и обезопасила свои южные рубежи и получила выход в страны Востока. Стала развиваться взаимовыгодная торговля. Особенно важно было присоединить воинственных киргиз-кайсаков (казахов), которые мешали торговле с южными соседями. Оренбург стал центром обширной губернии и Оренбургского казачьего войска. Укрепленная линия казачьих поселений выполняла функцию границы не столько с барьерной, сколько с контактной ролью. Кроме того, эта территория обладала богатыми природными ресурсами. В результате колонизации Россия осуществила сельскохозяйственное, промышленное и торговое освоение огромного степного края.

Проживавшие здесь народы получили выгоду от вхождения в состав России. Например, теснившие казахов джунгары уже не могли не считаться с могущественной державой. Прекратились распри между соседствующими народами.

### **2.5.2 В чем разница российской и американской колонизации?**

Довольно часто сравнивают колонизацию России и США. Оренбургская губерния периода Российской колонизации по многим параметрам - по площади территории, по численности населения, по образу жизни аборигенов - была вполне сопоставима с США к моменту провозглашения независимости, хотя территория Оренбуржья расположена не на берегу океана, а на краю Великой степи («Тартара»). Российский капитализм развивался как сухопутный с открытыми границами. При большом сходстве различия с политикой США все же существенны. Известно, что США, где господствуют англосаксы, считают «плавильным котлом» для представителей разных рас и этносов. В США, кроме аборигенов – индейцев, эскимосов, гавайцев, все потомки иммигрантов - пришельцы. Поскольку в чужую местность «со своим уставом не ходят», то все принимают правила этого англосаксонского монастыря. Те же афроамериканцы полностью перешли на чужой для них язык, религию и сейчас только цветом кожи отличаются от англосаксов (речь не идет о социальных различиях). Не захотевшие принять эти правила были согнаны со своих земель, загнаны в резервации, либо уничтожены. Другие колонизаторы вели себя подобным же образом. Так, немцы при движении на восток еще более жестко относились к аборигенам – истребляя их полностью, или онемечивая (яркий пример -

пруссы). Россия всегда исходила из хотя бы молчаливого признания права аборигенов на принадлежавшую им территорию и ее политика никогда, как правило, не вела к физическому истреблению.

Не сразу правительство нашло правильный тон во взаимоотношениях с аборигенами. Были и ошибки, связанные с непониманием местной специфики, и насильственные меры, и восстания.

Степи были окраинами Российской империи. Немецкий географ А. Геттнер отмечал, что проникновение русских в степи было политическим, и лишь затем этническим и культурным процессом. Однако культурный процесс был неизбежен, и он был взаимным для автохтонных этносов и колонистов, особенно в маргинальных - окраинных частях метрополии, являвшихся этноконтактными зонами. Разрушения при столкновении двух систем были неизбежны. Однако в результате установки на комплиментарность итогом взаимодействия стала не катастрофа, а напротив, сближение и синтез. В России сложилась особая форма комплиментарности. Представители разных рас и этносов живут в конгломерате, сохраняя свои этнические особенности, но «притершись» в ходе истории друг к другу.

По сравнению с Америкой, колонизация происходила в разных природно-климатических и демографических средах, в нее были включены люди совершенно разной психоментальной природы, сформированной соответственно, с одной стороны, в ложе православия и самодержавия и, с другой, в традициях протестантизма, демократизма, буржуазности.

### **2.5.3 Каковы особенности региональной политики?**

В Оренбуржье колонизация проводилась не только господствующим этносом – русскими, которые в конце концов составили основу этнокультурного региона, но и другими, менее крупными этносами Российской империи - татарами, украинцами, мордвой и др. Таким образом, большинство этносов живет на «своей» земле (ставшей таковой раньше или позже) и потому сохраняют свою ментальность, формируя общую для всех региональную культуру, отличную от культур каждого из народов в отдельности, и от культур этих же этносов в других регионах.

Большинство земель было объявлено государственной собственностью, но оставлено в наследственном владении автохтонных этносов. Земельные угодья передавались им на определенных условиях, в зависимости от образа жизни, характера занятий, политической ситуации и т.д. Ряд казахских племен расширил территориальные владения. Казахи не платили налогов. Сейчас много пишут о колонизации Казахстана и Средней Азии, где у аборигенов якобы отбирали лучшие земли. Однако, как отмечал П.А. Столыпин, «...сохранять кочевое хозяйство на черноземе было глупо». Тем не менее, колонистам запрещалось заниматься хлебопашеством, промыслами, пасти скот на землях аборигенов. Допускалось изъятие лишь в порядке исключения. Закон запрещал куплю-продажу и заклад, на части земель даже передачу в аренду угодий, принадлежащих инородцам. Башкирские земли находились в «расщепленной» собственности государства и башкирских общин. Центральная власть решительно

пресекала попытки их расхищения. Конфликты между властью и башкирами происходили только из-за государственных земель.

Конфессиональная политика во многом определяла процесс колонизации. Первоначально были попытки христианизации мусульман, по большей части безуспешные. Ислам преобладал в регионе до середины XIX века, затем православие стало основной религией. В основном правительство предписывало делать упор на миссионерскую деятельность и методы стимулирования добровольного принятия православия.

Политика в области национального образования в регионе менялась. После революции 1917 г. доля нерусского населения была велика, 35 % из них было неграмотным. С 1918 г. после выхода указа «О школах национальных меньшинств» появляются первые школы. В 30-е годы XX века - первые училища и техникумы для преподавателей: татаро-башкирский пединститут в Оренбурге, казахский техникум в Акбулаке. Позднее они, как и национальные школы, были закрыты. С начала 90-х гг. XX века вновь открываются школы, национальные классы, факультативы, кружки. Право на изучение родного языка этнокультурными группами реализовано полностью.

По данным областной администрации, в Оренбургской области в 2007-2008 учебном году татарский язык изучался в 76 образовательных учреждениях, расположенных в 25 районах области, башкирский в 47 школах (в 10 районах области), казахский - в 35 образовательных учреждениях (12 районов). Мордовский язык изучается в 11 школах 96 учащимися (3 района), чувашский язык изучают 96 учащихся в 4 школах (3 района), еврейский язык – 76 учащихся в школе «ОР-АВНЕР» (оренбургские евреи русскоязычны, они изучают иврит за счет спонсоров из Израиля).



Рисунок 8 - Изучение национальных языков в школах Оренбургской области

Изучение родных языков осуществляется также через систему курсов, которые создаются национально-культурными объединениями области. К

примеру, в местах компактного проживания немецкого населения в области создана разветвленная сеть курсов, через которые все желающие могут повысить уровень знаний родного языка.

В настоящее время открыты старые и вновь построены культовые объекты, действуют центры национальной культуры, созданы культурные автономии.

### ***Проверьте свои знания***

1. Охарактеризуйте особенности российской и американской колонизации.
2. Расскажите об особенностях региональной политики в Оренбуржье.
3. Какие национальные языки изучаются в школах Вашего населенного пункта?

## **2.6 Национальные интересы России и особенности международной политики**

*Если бы Вы были руководителем области, как строили бы отношения с соседним государством?*

*Посмотрите на экономическую карту бывшего СССР. Какие транспортные магистрали являются трансграничными? Какие существовали технологические, экономические, научные и культурные связи между Россией и бывшими союзными республиками?*

### **2.6.1 Почему для Оренбургской области важна международная политика?**

От правильного выбора основ международной политики зависит стабильность в регионе. Очень важным фактором стабильности является российско-казахстанская межгосударственная политика. Дальнейшее развитие региона может происходить по двум альтернативным сценариям: в случае режима благоприятствования и прозрачной границы будут продолжаться процессы интеграции, что соответствует интересам обеих стран. В случае усиления барьерности границы может произойти ухудшение геополитической обстановки и рост сепаратистских настроений среди северо-казахстанского населения, по преимуществу русскоязычного.

Нарушились интеграционные экономические связи двух соседних республик. В результате экономика несет серьезные потери.

В связи с утратой многих позиций России на международной арене, в том числе в регионах, где она имела традиционное влияние, важно его вернуть, сохранить и упрочить. Геополитические, геоэкономические и геокультурные интересы России в Центральной Азии обусловлены потребностями национальной экономики, внешней политики и – самое главное – потребностями населения. Ведь после распада СССР граница стала серьезным препятствием для контактов людей, живущих по обе ее стороны. Многие политики и политологи справедливо считают, что регион является

сферой жизненно важных интересов России. Этнокультурное единство российско-казахстанского порубежья и характеристика Казахстана как буферной зоны является важнейшей предпосылкой для практического осуществления этого интереса.

### **2.6.2 Каковы национальные геополитические и геоэкономические интересы России в Центральной Азии?**

Россия имеет в регионе геополитические, геоэкономические, геоэкологические и геокультурные интересы.

*Геополитические* интересы связаны с необходимостью сохранить политическое влияние, от чего напрямую зависит не только стабильность в этих республиках, но и безопасность России, а также возможность предотвращения терроризма и наркоторговли. Конфликт в любой части региона может дестабилизировать обстановку во всех пограничных странах. Для России такой вариант развития событий абсолютно неприемлем и чреват серьезными негативными последствиями.

Многие государства стремятся усилить свое влияние в Центральной Азии. Китай обеспокоен вопросами безопасности своих западных провинций, а также имеет экономические интересы. В Турции сильны пантюркистские настроения. Саудовская Аравия, Пакистан, Иран тоже направляют взоры в сторону Центральной Азии. Но наибольшие амбиции у США, которые распространяют свое влияние в регионе, заменив сошедшую с геополитической гонки Британию. США очень активны в бывших союзных республиках, откровенно проводя политику сдерживания Российского влияния, что не может не беспокоить Россию, хотя с этнокультурной точки зрения влияние США не может быть слишком большим по сравнению с гораздо более близкими к местному населению и по языку, и по религии турками.

Очевидно стремление утвердить влияние внешних сил и в Оренбургской области. К примеру, предпринимают попытки усилить свое влияние среди мусульманского населения Оренбургской области религиозные организации Турции и Саудовской Аравии.

*Геоэкономические* интересы существовали со времен начала колонизации. Еще один из первых исследователей края П.И. Рычков, прекрасно понимая выгоды географического положения региона, советовал их использовать для торговли и хозяйственного освоения.

Геоэкономические интересы распространяются не только на Казахстан, но и на всю Центральную Азию. Сегодня Россия нуждается в ресурсах этого региона. Цветные металлы, уран, хлопок, казахстанская пшеница – необходимое и стратегически важное сырье. Через Казахстан проходят российские транспортные магистрали. Регион – привлекательный рынок сбыта для нашей страны и источник рабочей силы. В интересах России сохранить и упрочить интеграционные связи с экономиками бывших союзных республик. Кроме того, от стабильности в регионе зависит возможность транзита товаров и капитала в другие регионы Азии. Обсуждаемый вопрос о необходимости создания транзитного пути из

Европы в Азию и в частности о строительстве сухопутного пути в Индию весьма показателен. В качестве одного из возможных вариантов рассматривают путь через Оренбург, что имеет некоторые основания в связи с существованием железнодорожной магистрали, которая могла бы стать частью этого пути. Несомненно, создание такого пути могло бы дать толчок новому этапу интеграции и экономическому подъему региона.

### **2.6.3 Каковы геоэкологические и геокультурные интересы России в Центральной Азии?**

*Геоэкологические* интересы также должны содействовать интеграции. Исследования специалистов Института степи Уральского отделения Российской Академии Наук показали геоэкологическое единство региона. Проблемы охраны природы требуют совместных усилий соседних государств, формирования единой законодательной базы, а также совместных экономических усилий по восстановлению разрушенных ландшафтов. Экологическая стабильность в регионе имеет не только региональное, но и глобальное значение. Необходим учет экологической специфики региона при его освоении. В этих уязвимых регионах необходимо использовать щадящее земледелие.

*Геокультурные* интересы России и ее влияние в регионе обусловлено многими факторами. За время совместного развития в рамках Российской империи и СССР на этих территориях распространились русский язык и культура, осело значительное (хоть и сократившееся в 90-е гг. XX века) русскоязычное население. Россия должна здесь руководствоваться и чувством ответственности за положение русскоязычного населения в Ближнем Зарубежье, а ее политика должна иметь определенную гуманитарную направленность. Кроме того, для региона характерны социальные и демографические проблемы, результатом чего стал поток мигрантов на территорию России, в том числе нелегальных. Нередко миграции носят сезонный характер. С наступлением лета в Оренбуржье появляется большое количество сезонных рабочих и профессиональных нищих из Центральной Азии. Миграционная политика необходима как для регулирования потока неквалифицированных гастарбайтеров, так и квалифицированных кадров.

#### ***Проверьте свои знания***

1. Что Вы понимаете под международной политикой?
2. Расскажите о геополитических, геоэкономических, геоэкологических и геокультурных интересах России в Центрально-Азиатском регионе.

## **2.7 Роль государственной границы в этнокультурном развитии**

*Какие области Казахстана граничат с Оренбургской областью?*

### **2.7.1 Какую роль играла граница с Казахстаном в СССР?**

Граница с Казахстаном была условной. Она была проведена в 20-30-е годы XX века как политико-административная и выполняла скорее контактную, чем барьерную функцию.

Оренбургско-Казахстанский участок границы имеет протяженность 1876 км., никак не выражен в рельефе и ландшафтах, не имеет разделительных природных рубежей в виде рек или каких-либо иных элементов. По обе ее стороны нет существенных различий ни в планировке селений, ни в социально-экономическом и этнокультурном укладе жизни. Этническая контрастность характерна лишь для некоторых ее участков. Нет четких и ярко выраженных различий в системе расселения или в культурных ландшафтах.

Многочисленные исследователи этого региона, в том числе казахские, а также более ранние арабские, персидские и западноевропейские, отмечали, что до российской колонизации фактически никакой государственности у казахов, которые не составляли единого народа, не было. Государственность имели другие народы, проживавшие здесь до казахов – например, эта территория была частью кочевого государства Золотая Орда (в восточной литературе Улус Джучи, или Синяя Орда), созданного монголами. В последнее время появились утверждения, что в XV веке Казахское ханство представляло собой сильное централизованное кочевое государство, что не соответствует действительности.

Государственность казахский народ получил только при советской власти, которая прилагала усилия для привлечения на свою сторону нерусских народов. Первоначально была создана Киргизская (с апреля 1925 г. – Казахская) автономная социалистическая республика в составе РСФСР, а с 1936 года Казахстан стал союзной республикой. При этом ее границы неоднократно менялись. Ранее территория современного Казахстана была поделена между Астраханской губернией, двумя сибирскими и Туркестанским генерал-губернаторствами, а также Бухарским эмиратом. Киргизская АССР была образована в августе 1920 года на основании декрета ВЦИК и СНК РСФСР. Территория сложилась в основном лишь в 1921 г.

### **2.7.2 Как изменилась роль Российско-Казахстанской границы после распада СССР?**

Новым фактором этнокультурного развития региона стало превращение российско-казахстанской границы в государственную.

Искусственное размежевание территории региона после распада СССР обострило старые (до сих пор не урегулирован целый ряд территориальных проблем с граничащими с Казахстаном государствами) и породило целый ряд новых проблем, в том числе (что существенно) для населения по обе стороны границы, привыкшего к беспрепятственным контактам. Рост

барьерности границы, помимо процессов экономической дезинтеграции, привел к усложнению контактов населения. Особенно это коснулось населения, имеющего родственников в соседнем теперь уже государстве, но не только их. Североказахстанское население разных национальностей, в том числе казахи, традиционно учились и лечились в Оренбурге, объективно являвшимся культурным центром региона. Известны парадоксальные случаи, когда людям приходится ездить в гости в соседнее село за речкой не через привычный мост, а делая большой круг через райцентр, где находится таможенный пропускной пункт. В Северном Казахстане усилились сепаратистские настроения среди русскоязычного населения. Следствием стала реформа административно-территориального деления Казахстана, приведшая к изменению этнического состава населения территориальных единиц разного уровня в пользу казахов. Проведенные социологические опросы показали, что большинство жителей региона за сохранение «прозрачной» границы. Однако часть населения Оренбургской области возражает, что связано с экономическими проблемами, безработицей и увеличившимся притоком иммигрантов разных национальностей из соседней страны.

По результатам социологических опросов, проводящихся областной администрацией, 28,0% респондентов, отмечая внешнее спокойствие в области межнациональных отношений, указывает и на присутствие скрытой напряженности, а 6,0 % говорят о наличии открытого напряжения во взаимоотношениях этнических групп и, более того, явном проявлении конфликтов.

Среди важнейших причин межэтнической напряженности наиболее часто называют:

1. Неуважительное, вызывающее поведение приезжих. Отказ следовать местным нормам и традициям.
2. Ухудшение ситуации на рынке труда и в социальной сфере.
3. Стало тяжело жить, и многие пытаются найти виновных в приезжих.
4. Конфликты сознательно провоцируются определенными лицами.
5. Оренбуржцы всегда не любили и не любят приезжих.

Очевидно, что из пяти важнейших причин три связаны с мигрантами. Суждение оренбуржцев о том, представляют ли угрозу безопасности России проживающие в ней мигранты, оформились следующим образом: да, большую – 14,0 %, некоторую – 44,0 %, никакой угрозы не представляют – 20,0 %, затруднились ответить – 22,0 %.

### **2.7.3 Какие последствия возможны в случае усиления барьерности границы?**

По всем параметрам территория Казахстана тяготеет к российской. Территориальная структура пространства страны имеет диспропорции, в результате чего приграничные районы Казахстана не только лучше заселены и освоены, чем внутренние, но и тяготеют к интеграции с соседними странами, в частности, Россией.



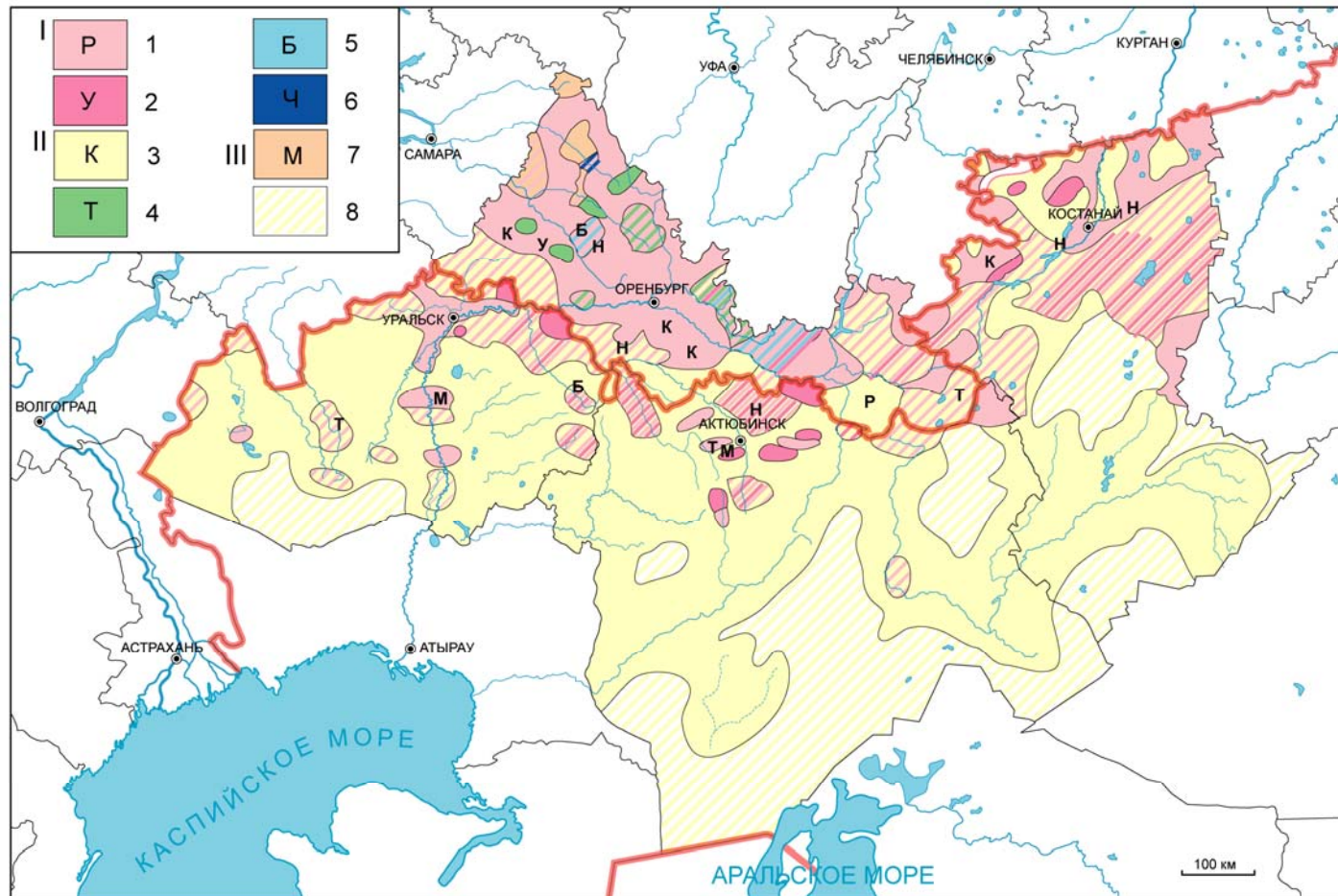
Несмотря на наличие государственной границы (и вопреки ей), Оренбургско-Казахстанский регион обладает этнокультурной целостностью. Для этнокультурных групп региона характерны многочисленные заимствования. Население под воздействием длительного совместного развития приобрело некие общие качественно новые черты, являющиеся важным фактором и потенциалом для дальнейшего социально-экономического развития данной территории.

Сходная этнокультурная, геополитическая, социально-экономическая, экологическая обстановка по обе стороны границы пока еще не претерпела серьезных изменений, хотя, если процессы пойдут по сценарию, который в настоящее время развивается (усиление барьерности границы), такие изменения возможны. Если тенденция сохранится, то различия, которые и сейчас существуют, будут неизбежно расти не только в территориальной структуре региона, но и в этнокультурных системах, например, русских или казахов, проживающих в разных государствах.

*Проанализируйте рисунок 9. Какие этносы оказались разделены государственной границей? Как вы думаете: какие изменения произойдут через несколько лет? А через несколько поколений?*

#### ***Проверьте свои знания***

1. Как Вы оцениваете межнациональные отношения в области, в Вашем населенном пункте?
2. Каково Ваше отношение к мигрантам? Объясните почему?
3. Проведите социологический опрос с целью выявления отношения к мигрантам.



**Условные обозначения:** I – Индоевропейская семья, славянская группа: 1 – русские, 2 – украинцы; германская группа: Н – немцы, II – Алтайская семья, тюркская группа: 3 – казахи, 4 – татары, 5 – башкиры, 6 – чуваша III – Уральская семья, финская группа: 7 – мордва, 8 – слабо заселенные районы

Рисунок 9 - Расселение крупнейших народов в Оренбургско-Казахстанском трансграничном регионе

### 3 Этнокультурная специфика населения Оренбургской области

#### 3.1 Современный этнический и конфессиональный состав населения

*Вспомните: представители каких языковых семей и групп проживают на территории Оренбургской области? Какие религии исповедуют оренбуржцы?*

##### 3.1.1 Каков этнический состав населения?

Этнический состав населения Оренбургской области меняется и в настоящее время.

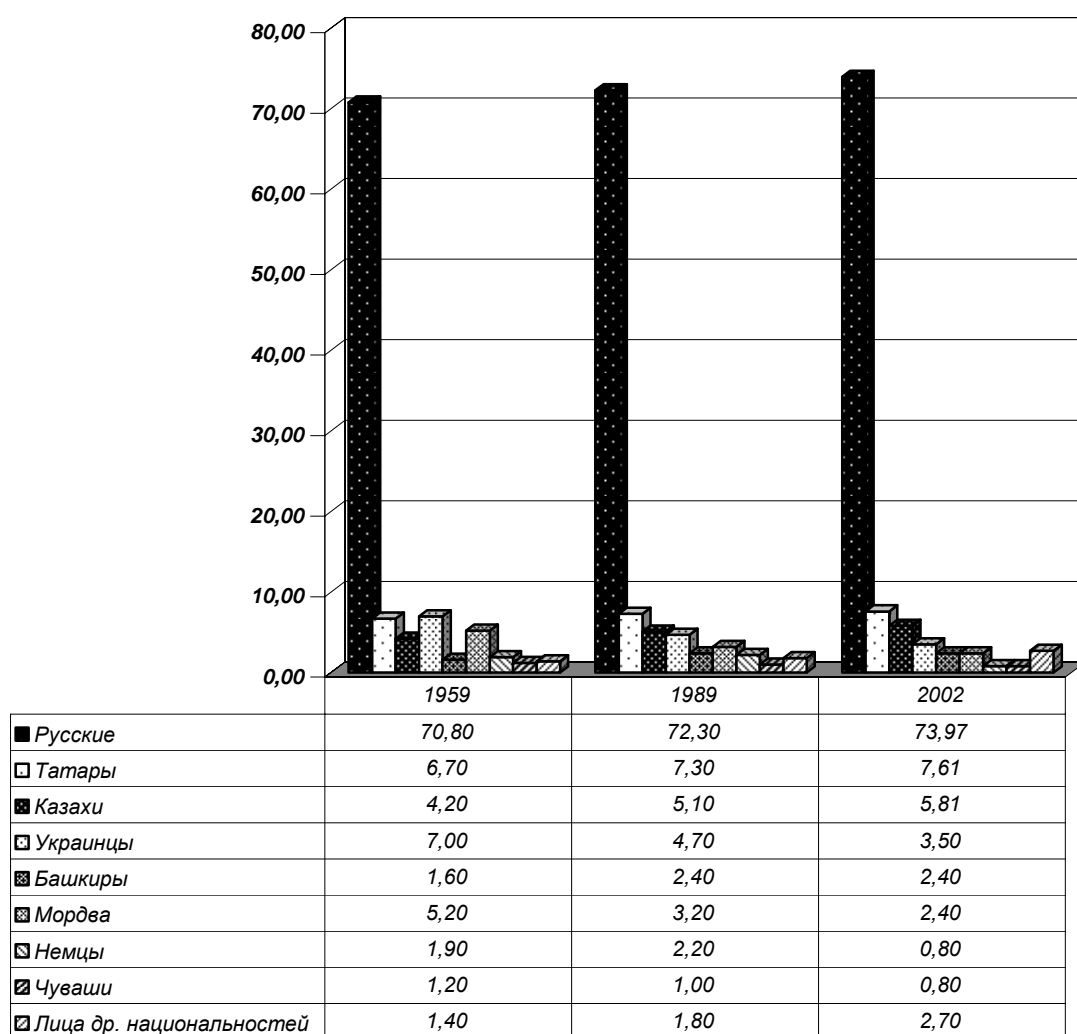


Рисунок 10 - Национальный состав населения Оренбургской области по итогам переписей 1959, 1989 и 2002 гг. (в процентах)

*Проанализируйте рисунок 10. Какие изменения этнического состава произошли в период между последними переписями?*

На территории области по итогам переписи населения 2002 г. проживали представители более ста этносов (в 1989 – более восьмидесяти). Основными факторами изменения национального состава являются миграционные процессы (иммиграция населения Кавказа и республик Центральной Азии и эмиграция немцев и евреев), а также процессы смены этнического самосознания под влиянием смешанных браков и естественной ассимиляции (украинцы, белорусы, мордва).

По переписи населения 1989 г. к наиболее многочисленным относятся 10 национальностей: русские, татары, казахи, украинцы, башкиры, мордва, немцы, чувашаи, белорусы, евреи. В составе этой группы произошли изменения, по данным переписи населения 2002 г. из группы вышли евреи, их место заняли армяне (Приложение А, Б).

Рост численности русского населения объясняется не естественным приростом, а продолжающейся на протяжении 90-х гг. миграцией русского населения из республик Центральной Азии. Еще больший рост численности населения показывают татары (4,7 % по сравнению с данными 1989 г.) и казахи (12,6 % по сравнению с 1989 г.). Наибольшие же показатели роста численности населения отмечаются у армян – в 5,1 раза (с 2055 чел. до 10574 чел.), таджиков – в 6 раз (с 411 чел. до 2455 чел.), азербайджанцев – в 2,3 раза (с 3398 до 7802 чел.), узбеков – в 1,9 раза, даргинцев – в 2,2 раза, аварцев и чеченцев – в 1,7 раза. Общая численность выходцев с Северного Кавказа и Закавказья в основном за счет миграционного прироста увеличилась в 2,8 раза и населения национальностей, проживающих в республиках Центральной Азии – таджиков и узбеков, увеличилась в 3,9 раза. Современный этнический состав населения области представлен на рисунке 10, а география этнокультурных групп – на рисунках 11, 12.

В регионе постепенно сформировалось этнокультурное пространство, характеризующееся полиэтничностью, единством и толерантностью. Главные причины толерантности заключаются в особенностях и географических условиях формирования этнокультурного пространства региона, которое было длительным и сложным. Оно происходило под воздействием факторов разного порядка (природных, историко-географических, социально-политических, экономических, демографических). Важнейшим фактором является географическое положение как на стыке разнообразных ландшафтов, так и на стыке разных культур и цивилизаций.

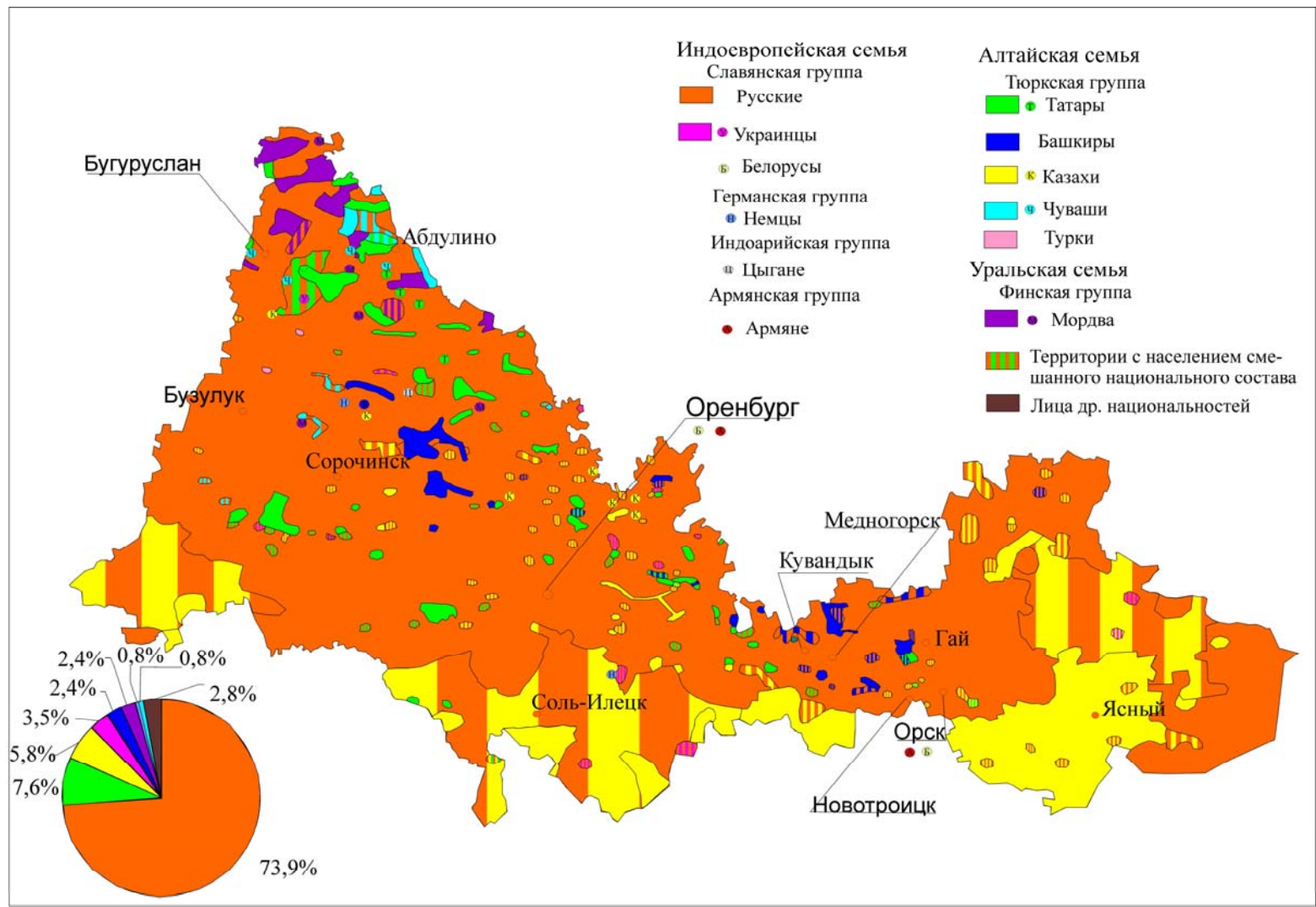


Рисунок 11 - Расселение крупнейших народов Оренбургской области (по материалам переписи 2002 г.)

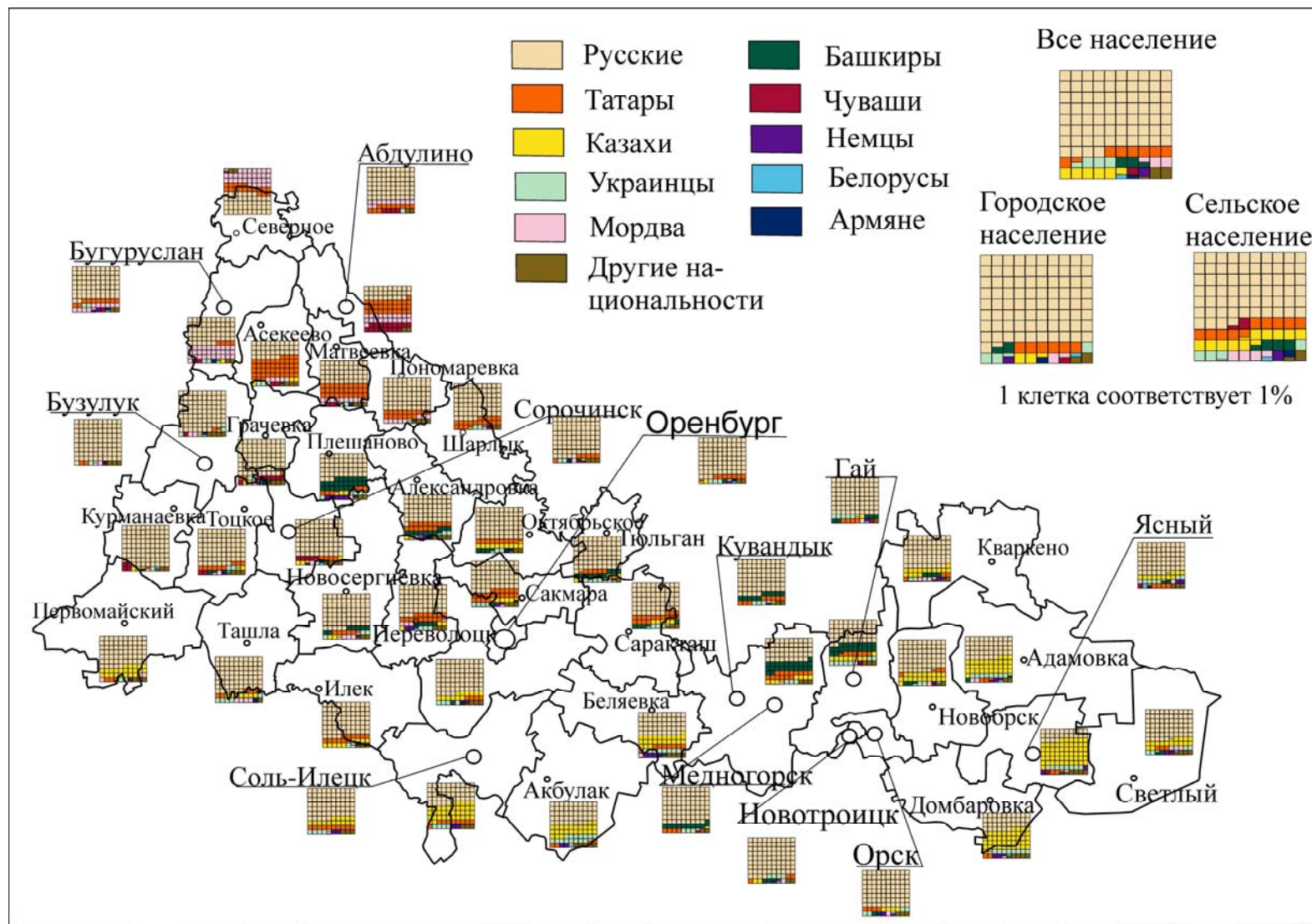


Рисунок 12 - Этнический состав городов и районов Оренбургской области (по материалам переписи 2002 г.)

### 3.1.2 Каков конфессиональный состав населения?

Население области поликонфессионально: в настоящее время на территории Оренбуржья действуют 383 религиозные организации 19-ти конфессий. Преобладающими религиями в Оренбуржье являются православие и ислам суннитского толка, представленные в разных соотношениях во всех городах и районах Оренбуржья. На предложенных нами картах показана доля православных христиан и мусульман в населении области (рисунки 13, 14).

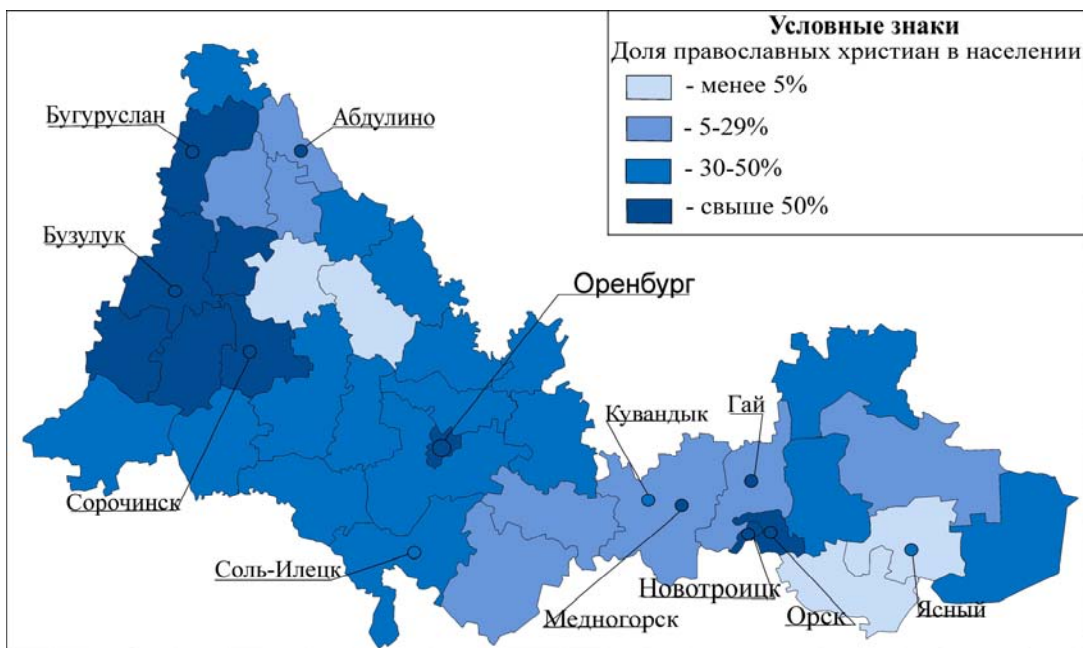


Рисунок 13 - Группировка районов Оренбургской области по доле православного населения

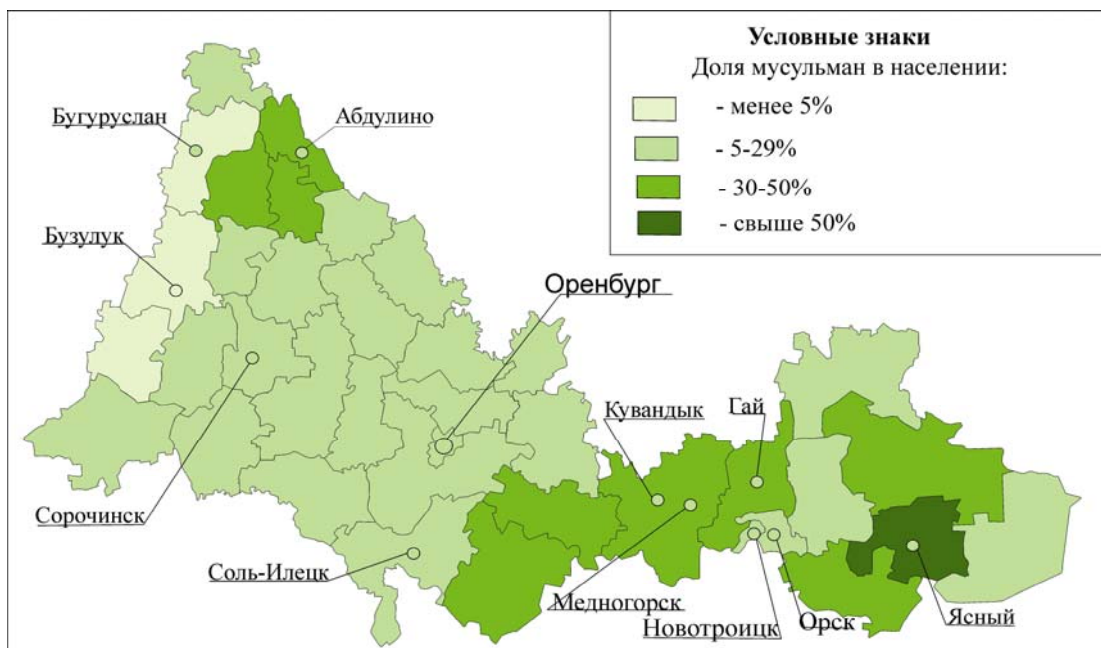


Рисунок 14 - Группировка районов Оренбургской области по доле мусульманского населения

Анализ картосхем (рисунки 13, 14) и их сравнение с рисунком 11 позволяет сделать вывод о том, что районы с преобладающим православным населением совпадают с районами, в которых доминирует славянское и финно-угорское население (центр и запад области). А доля мусульман повышена в районах с тюркским населением (северо-запад, восток области). Но религиозный состав не идентичен этническому: один и тот же этнос является носителем разных религий, некоторые представители являются неверующими.

Кроме того, небольшая часть населения исповедует католицизм, лютеранство, иудаизм. Здесь функционируют общины христиан-баптистов, меннонитов и др. В числе действующих – около семидесяти незарегистрированных групп различных конфессиональных направлений, в том числе экзотических для области. Все конфессии, за исключением православия и мусульманства, являются локальными и функционируют преимущественно в городах (рисунок 15).

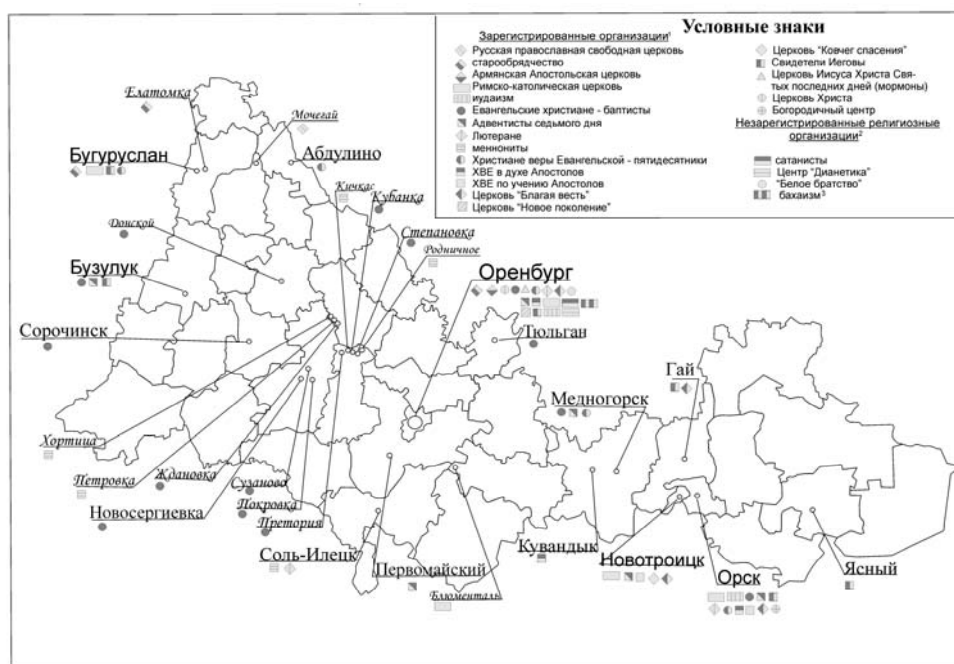


Рисунок 15 - Распространение локальных религиозных организаций по городам и районам Оренбургской области

В области действует духовный центр Русской Православной Церкви в г. Оренбурге и два исламских - в городах Оренбург и Бугуруслан.

Количество религиозных организаций в области постоянно менялось (рисунок 16).

Оренбургская область относится к средним регионам России по уровню религиозности. Лишь в восточной части религиозность ниже, что связано с миграционными притоками в период освоения целины молодежи, придерживавшейся атеистических взглядов.



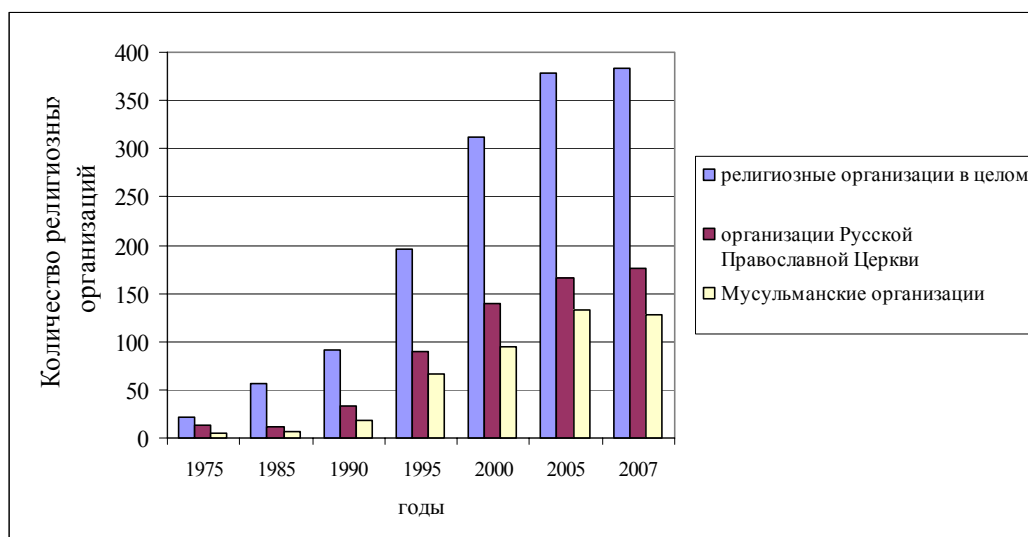
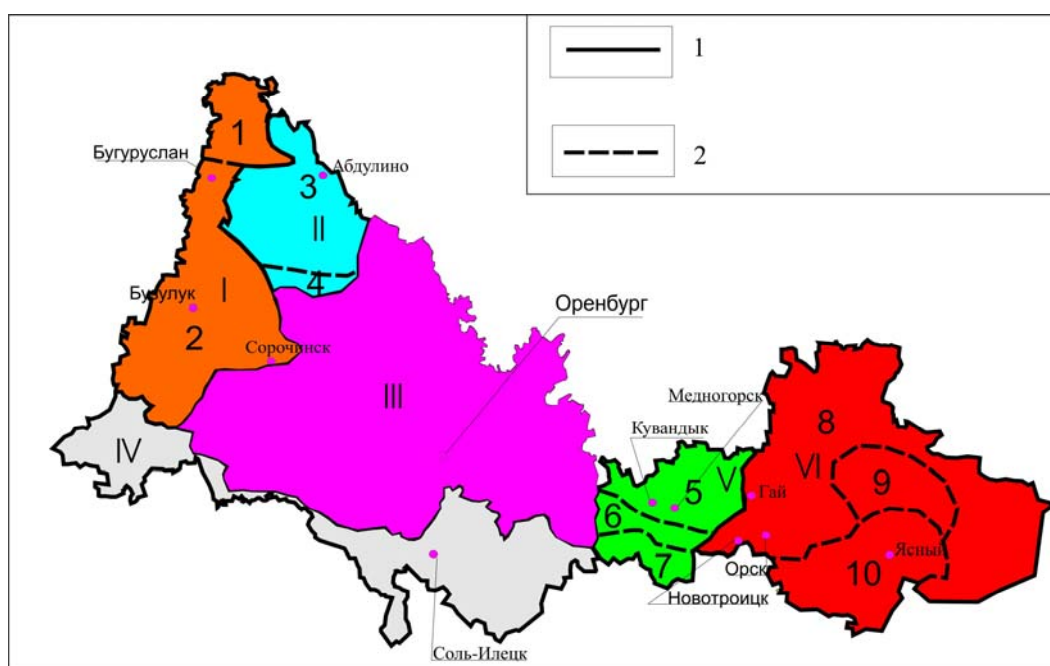


Рисунок 16 - Религиозные организации Оренбургской области

### 3.1.3 Какие этноконфессиональные районы можно выделить на территории Оренбургской области?

Территория Оренбургской области сильно различается по этническому и конфессиональному составу населения. По этим признакам можно выделить несколько районов.



**Условные обозначения:** 1 – границы этноконфессиональных провинций, 2 – границы этноконфессиональных округов.

Цифрами обозначены:

**Этноконфессиональные провинции:**

I. Западная с доминированием православной культуры

II. Абдулинская с преобладанием мусульманской культуры

III. Центральная поликультурная с доминированием православной культуры

IV. Южная с приблизительно равным соотношением православной и мусульманской культуры

V. Кувандыкско-Медногорская мусульманская

VI. Восточная поликонфессиональная

**Этноконфессиональные округа:**

1. Северный (с преобладанием финно-угорского и чувашского населения)
2. Бугурусланско-Бузулукский (с преимущественно русским населением)
3. Асекеево-Матвеевский (с преобладанием татарского населения)
4. Кинельский (с преобладанием башкирского населения)
5. Сакмарско-Карагалский с большим удельным весом башкирского населения
6. Мухамедьярово-Никольский с наличием татарского населения
7. Карабулак-Алимбетский с большим удельным весом казахского населения
8. Гайско-Светлинский с преобладанием славянского населения
9. Адамовский с равным соотношением мусульман и православных
10. Ясненский с доминантой мусульманской культуры казахского населения

Рисунок 17 - Этноконфессиональное районирование Оренбургской области

Все города области – урбанизированные поликонфессиональные территории с доминантой православия.

*Рассмотрите карту этноконфессионального районирования (рисунок 17). Какие провинции и округа на ней выделены?*

*Сравните карту с картой народов. Как вы думаете, почему выделены именно эти районы?*

**3.1.4 Какое влияние оказывает этноконфессиональная принадлежность на культуру?**

Этническая и религиозная принадлежность во многом определяют культурные традиции населения, которые повлияли на особенности планировки, застройки, архитектуры культовых и светских зданий, интерьера, домашней утвари, способов ведения сельского хозяйства, одежды населения и другие этнокультурные особенности.

Каждому этносу присущи специфические стереотипы поведения. Этноконфессиональная принадлежность оказала сильное влияние на формирование национального характера.

Религиозный и этнический факторы оказывают влияние на традиции природопользования и экологическое сознание человека. Например, экологическая нравственность христиан во многом является следствием иудео-христианской традиции рассмотрения Земли как специально

созданного Богом обиталища людей. Религиозные идеи внедрялись в жизненный обиход как оправдание социального и технического развития.

Действительно, в Ветхом Завете есть указания, которые позволяют считать все, что есть на Земле, ресурсами для жизнедеятельности человека: «И сказал им Бог: ...и наполняйте землю, и обладайте ею, и владычествуйте над рыбами морскими, и над птицами небесными, и над всяким животным...». В то же время в Библии одобряется вегетарианская диета, указывается на самоценность всего сущего, что предполагает бережное отношение ко всему живому.

В большинстве своем этнокультурные группы селились компактно и изолированно от других, но были и совместные поселения – например, христианских и мусульманских этносов, сохранившиеся до наших дней. Следствием длительного совместного проживания было взаимопроникновение и взаимовлияние, которое выражалось в ассимиляции и заимствовании элементов этнической культуры, что привело к формированию общих культурных черт и региональной специфики населения.

### ***Проверьте свои знания***

1. Представители каких этносов и конфессий проживают в Вашем населенном пункте?
2. Какие примеры совместных поселений нескольких национальностей, религий Вы можете назвать?
3. Охарактеризуйте динамику религиозных организаций Оренбуржья. Попробуйте объяснить причины этой динамики.

## **3.2 Этнокультурная специфика русских**

*Какие этносы относятся к славянским? Какие религии преимущественно исповедуют эти этносы? Представители каких славянских народов проживают на территории Оренбургской области?*

### **3.2.1 Каковы особенности культуры православных христиан Оренбургской области?**

Христиане появились в регионе позже исламских, однако их влияние постепенно стало более существенным.

Православие в значительной степени определяет особенности культурных ландшафтов области. Важнейшим элементом культурного ландшафта христиан был и остается храм. Большинство православных церквей в Оренбургской области построено в византийском стиле, главной особенностью которого является центрально-купольная система, наличие колонн. Особенность православного храма в России – многоглавие, обилие икон (часто украшенных драгоценными камнями) и роскошное убранство помещения. Богатое убранство церкви характерно лишь для православных христиан.



Рисунок 18 - Никольский кафедральный собор (г. Оренбург)

При росписи стен храмов используются цвета, имеющие сакральный смысл: золотой (символ Божественного начала, Христа, солнца, света, царя) и голубой (символ воздуха и неба, через которые выражается присутствие Божества в мире). Эти цвета используются также в написании икон, в домашнем интерьере и в одежде православных.

Основным украшением всех христиан является нательный крестик. Символ креста сопрягается с жертвой Иисуса Христа и охраняет от нечистой силы (у православных распространен шестиконечный крест, у старообрядцев восьмиконечный, у католиков четырехконечный).

У восточных славян, которые в большинстве своем были и остаются православными христианами, поселения характеризуются улично-рядовой (вдоль рек, озера, дорог) и улично-квартальной планировкой.

Для восточнославянского жилища характерны общие элементы планировки: наличие печи, рядом расположенных полатей, а напротив – красного угла (иконы), эти элементы присутствуют до сих пор в сельских домах восточных славян.

### **3.2.2 Каковы культурные черты русского этноса?**

Русские появились в крае в XVI веке. Основными причинами массовых переселений были: безземелье, крепостнический гнет, насильственная христианизация и др.

*Рассмотрите группировку районов области по доле русского населения (Приложение В). В каких районах наибольшая численность русских? Представители какой национальности преобладают в Вашем населенном пункте?*

Основным занятием русских (в большинстве своем православных), как и всех восточных славян, было земледелие (культивирование злаковых), все остальные хозяйственные занятия (животноводство, пчеловодство, рыболовство) были лишь подсобными способами обеспечения жизни. Это характерно и для современных селян.

Русские селения издавна отличались четкой правильной планировкой в отличие от татарских, чувашских и черемисских сел, большая часть которых была построена безо всякого порядка.

Сейчас дома во всех селах строятся по строительным нормам и правилам, что делает почти незаметными этнокультурные различия.

В настоящее время сельские жилища мало отличаются от описанных В.П. Семеновым Тянь-Шанским: «дома в деревнях русские строят по большей части одноэтажные с крышей в два ската, обыкновенно безо всяких украшений, внутренность изб довольно опрятна, но не зимой, когда в нее пускают и скот, и птицу». Около избы был огород и редко плодовый сад.

Русский народ отличается добротой и широтой души (в Библии отмечено: «доброе имя лучше большого богатства», «прощайте, и будете прощены»), преобладанием духовных ценностей над материальными («не собирайте себе сокровищ на земле», «всякому, просящему у тебя, давай, и от взявшего твое не требуй назад»), простотой («не заботьтесь о завтрашнем дне», «когда войдешь в виноградник ближнего твоего, можешь есть ягоды досыта, сколько хочет душа твоя»), милосердием («если найдешь вола врага твоего... приведи его к нему»).

Эти и другие качества русского национального характера многие объясняют исповедуемой религией – православием. Некоторые считают, что поведение русского народа (склонность к крайностям, легкая переоценка всего и вся) не поддается логическому объяснению потому, что формирование народа шло под воздействием многих факторов, в том числе двоеверия (синкретизм православия и язычества). У русского человека сохранилось языческое отношение к жизни (своей и чужой), он привык распоряжаться ей самостоятельно, забывая, что это прерогатива Бога. Отношение к Богу у русских было и остается языческим, они нередко обращаются к Богу с сиюминутной просьбой, как раньше к языческому идолу.

Восточным славянам не свойственен религиозный фанатизм. К служителям культа у некоторых сохраняется недоверие, сочиняются анекдоты, поговорки, высмеивающие священнослужителей (подобное отношение к священнослужителям наблюдается и у иудеев, но неприемлемо для мусульман).

«Все русское население здешнего края, - отмечает В.М. Черемшанский, - отличается более или менее набожностью... Жители священной обязанностью считают, по воскресным и праздничным дням, посещать церковь, делать посильное приношение, с благоговением и усердием молиться Богу, служить молебны... в храмовые праздники все поголовно берут иконы по домам... свято соблюдают посты». Но в быту русского населения сохранились многие суеверия и обряды, свойственные язычникам (синкретизм).

Таким образом, в духовной жизни русских и других восточных славян, в их обычаях и праздниках продолжает господствовать бытовое православие, характеризующееся переплетением дохристианских и более поздних христианских верований. Например, языческим является обычай нарекать новорожденного именем умершего родственника.

### 3.2.3 Какие другие этнокультурные группы русских проживают в Оренбуржье?

Православие является преобладающей, но не единственной религией русских, среди которых встречаются неверующие, баптисты, молокане и представители других конфессий, называемые иногда сектантами. Эта пестрая палитра религиозных толков дополнялась не только элементами дохристианских воззрений, но и суевериями (верой в порчу, сглаз и т.п.).

Особой этнокультурной группой являются *старообрядцы*, религия которых оказывает огромное влияние на образ жизни и внешний вид верующих: у староверов существует запрет на бритье бороды, усов, запрещено курение и питье спиртных напитков. Для иноверцев старообрядцы имеют отдельную посуду.



Рисунок 19 - Старообрядческая церковь во имя Знамения Пресвятой Богородицы (Оренбург)

Первыми русскими переселенцами в регион были *казаки* (XVI в.). На территории современной Оренбургской области находились два казачьих войска: Яицкое (Уральское) и Оренбургское.

Яицкое возникло в XVI веке из состава беглых людей. В 1586 г. несколько сот казаков пришли на р. Яик. Здесь напротив р. Илек они построили город - Илецкий городок (с. Илек). Число казаков быстро росло. С 1591 г. их стали называть яицкими казаками. После восстания Е. Пугачева Яицкое казачье войско было переименовано в Уральское.

Ни в одном казачьем войске России не наблюдалось такого резкого отличия от русской разговорной речи, как в территориальном диалекте яицких казаков. Это объясняется полинациональным составом и уникальностью быта казаков на Яике.

П.С. Паллас писал, что яицкие казаки добронравный и чистоту наблюдавший народ, велик и силен ростом, да и в женском поле немного находится малорослых, с малых лет привыкают ко всяким трудным упражнениям и, употребляя огнестрельное оружие и копье, искусно стреляют из луков. И.Г. Георги, наблюдая жизнь яицких казаков, заметил, что казаки здоровые, бодрые, сильные люди, решительны, смелы и необузданны.



Рисунок 20 - Памятник «Слава Оренбургскому казачеству» (Оренбург)

Оренбургское казачье войско было создано, в отличие от Яицкого, правительством искусственно и в более позднее время - в 1746 г. Возникшее казачье войско было многонациональным: здесь были русские, украинцы, татары, башкиры, калмыки и др. И религия казаков не была моноконфессиональной: здесь присутствовали православные, мусульмане, ламаисты, протестанты и представители других конфессий. Присутствие в казачьей среде значительного количества представителей различных этносов и конфессий, с которыми у казаков сложились тесные хозяйственные и культурно-бытовые связи, отражались на специфике этой группы населения.

Для казаков характерен особый жизненный уклад: своеобразие быта (военизированный быт), общинный характер казачьего самоуправления, наличие в каждой станице станичного сбора, станичного правления и атамана. Весь быт казаков сопровождался песнями, особенности казачьего пения не находят сходства в пении ни у одного народа, и до сих пор не установлено истоков его происхождения.

Большинство казаков (98 %) проживали и проживают сейчас в сельской местности. Многие, как и ранее, занимаются земледелием.

В конце XIX - начале XX века Оренбургское казачье войско было третьим по численности среди казачьих войск России, по переписи 1897 года в нем насчитывалось около 365 тыс. казаков., в 1916 г. – свыше 570 тыс.

Согласно переписи населения 2002 г., 50 чел. в области идентифицировали себя как казаки.

Сразу после рождения казака сажали на коня и проводили по кругу во дворе. С семи лет казак обязан присутствовать на круге, но до совершеннолетия он не имел право голоса. Символом полноты прав казака была шашка, которая вручалась казаку стариками в 17 лет (за особые заслуги – раньше). Серьги у мужчин означали его роль и место в роду. Единственный сын у матери носил серьгу в левом ухе. Последний в роду, где нет кроме него наследников по мужской линии, - серьгу в правом ухе. Две серьги – единственный ребенок у родителей. Командир при равнении налево и направо видел, кого следует беречь в бою.

### ***Проверьте свои знания***

1. Расскажите об особенностях культурных черт русского этноса.
2. Есть ли в Вашем населенном пункте казаки, старообрядцы? В чем заключаются особенности их культуры?
3. Есть ли в Вашем населенном пункте церковь? Когда она была построена?

## **3.3 Другие православные народы Оренбуржья**

*Какие этносы, кроме русских, исповедуют православие? К каким языковым семьям и группам они относятся? В каких районах области проживают?*

*По карте народов Оренбургской области определите: в каких районах проживают украинцы и белорусы?*

### **3.3.1 Какова этнокультурная специфика украинцев и белорусов?**

Первые украинские селения в крае возникли в 1737-1742 годах. Современная картина расселения украинцев представлена в приложении Г.

*Охарактеризуйте специфику расселения в области украинцев. В чем отличие расселения украинцев от русских?*

Неповторимый облик имели украинские селения с побеленными чистыми хатами, летом тонущими в зелени, окруженные садами с плодовыми деревьями, огородами с цветами, палисадниками и аккуратными дворами. Сад в украинских селах был постоянной принадлежностью сельского ландшафта.

Для украинского, так же как и русского сельского жилища в регионе характерно сочетание дерева и глины (деревянного каркаса и стен из самана). В Оренбургской губернии жилища имели два-три помещения. Хозяйственные постройки у украинцев свободно и разбросанно размещались по площади двора (так называемый открытый незамкнутый двор), в отличие от русских, у которых хозяйственные постройки располагались по периметру двора, образуя внутри открытое пространство.

В настоящее время украинские дома мало чем отличаются от жилищ русского типа. Украинцы точно следовали сохранившемуся циклу



календарных обрядов (Масленица, Троица и др.), православная церковь лишь вписала в этот цикл свои праздники, сделав их христианскими (например, праздник Ивана Купалы в православном календаре – день Иоанна Крестителя). Календарная обрядность у восточных славян, как и у других земледельческих народов, имела ярко выраженный аграрно-магический характер. В традицию православия из язычества вошли святочные дни, восточные славяне колядовали, несмотря на то, что это осуждалось церковью.



Рисунок 21 - Украинки

Некоторые украинцы были связаны с другими религиозными общинами, например, штундистское учение появилось в крае именно благодаря украинцам.

Украинцы, как и русские, сыграли важную роль в хозяйственном освоении края. Земледельческое украинское население, «особенно склонное к этому типу владения», принесло с собой высокую культуру земледелия. Украинцы стали развивать в степях свиноводство, бахчеводство. В отличие от русских и белорусов, предпочитавших выращивать рожь и картофель, украинцы сажали просо, пшеницу, подсолнечник, кукурузу. Среди русских крестьян главным овощным растением до XIX в. оставалась репа, украинцы же имели широкий набор овощных культур. Они выращивали на продажу чеснок, лук, арбузы, тыкву и др.

Украинцы вступали в бытовые, хозяйственные, культурные связи с многонациональным населением края. Они осваивали не только русский язык, но и казахский, татарский, башкирский языки.

Появление белорусов в губернии датируется XVI веком. Белорусы в переписях населения до конца XIX в. не выделялись как отдельная группа населения и относились к русским, при последующих переписях белорусы представлены как национальное образование. Согласно последней переписи населения, белорусы проживают преимущественно в городах (г. Оренбург,

г. Орск, г. Новотроицк), среди сельских районов можно выделить Оренбургский, Тоцкий и Бузулукский.

Отличительной чертой белорусского народного костюма является широкое распространение белого цвета. С этой особенностью некоторые исследователи даже связывают этноним «белорус».

Христианская религия в быту белорусов также не имела глубоких корней, важнейшие семейные и календарные обряды развились на дохристианской основе. Глубокой религиозностью белорусы не отличались.



Рисунок 22 - Дни белорусской культуры (библиотека им. Н. Крупской, Оренбург)

### **3.3.2 Каковы этнокультурные особенности мордвы?**

Основными этническими группами мордвы являются мокша и эрзя. Активное переселение мордвы в губернию началось в первой половине XVIII в. Неотъемлемой частью мордовского села, так же как и русского, была и остается православная церковь.

Мордва в Оренбуржье селилась с русскими, татарами, чувашами, калмыками. По последней переписи населения, мордва наиболее компактно проживает в г. Бугуруслан, Бугурусланском, Северном, Абдулинском районах (приложение Д). Среди эрзянских сел можно выделить Староборискино, Пашкино Северного района; Нойкино, Кирюшкино Бугурусланского района; Васькино, Зоровка Абдулинского района. К мокшанским селам относятся Капитоновка Переволоцкого района, Рыбкино, Радовка Новосергиевского района. Тесное общение мордвы с инонациональными группами (главным образом с русскими) оказало влияние на все стороны жизни, прежде всего на культурное развитие. Мордва

Оренбургской губернии была двуязычна, а отчасти и трехязычна, сейчас большинство мордовского населения русскоязычно.



Рисунок 23 - Эрзя и мокша

Много мордовских селений даже по названиям нельзя отличить от русских. По внутренней планировке и убранству жилища мордвы ничем не отличались от жилищ русского народа.

Мордва сейчас, как и раньше, занимается преимущественно земледелием.

Мордовки отличаются искусством вышивания (как правило, красными нитями), в орнаменте преобладают геометрические и зооморфные узоры.

Большая часть мордвы до революции была неграмотна. Уровень национального самосознания, по мнению исследователей, у них невысок.

### **3.3.3 Какова этнокультурная специфика чувашей?**

Чуваши появились в крае в XVII веке. Это, в основном, были выходцы из Казанской и Симбирской губерний. Чуваши – один из немногих тюркоязычных православных народов. Они долгое время лишь формально были православными, оставаясь по сути своей язычниками. Язычники селились в лесистых местах, позволяющих иметь там свои святилища. Для них природа считалась божеством, а ее ценность – божественной ценностью. В настоящее время чуваша живут в северо-западной части области, являются в большинстве православными христианами.

Священник П. Сухарев отмечал, что раньше чуваша не любили говорить о христианской вере, а иконы в доме держали для видимости. Иконы у них были в полном пренебрежении: служили предметом игры для детей, некоторые новокрещенные выкалывали глаза лика (считалось, что икона может донести духовенству о нехристианской жизни).

Активного сопротивления православию язычники не оказывали, поэтому у них произошло совмещение православных традиций и родовых культов, заимствование православных элементов обрядности. Например, родовое

развитие чувашского этноса включало в себя земледельческую культуру, что сказалось на характере принятого ими православия.



Рисунок 24 - Чувашский ансамбль

Хозяйственные и жилые постройки чувашей располагались хаотично. В настоящее время жилище чувашей не отличается от восточнославянского жилища. Чуваши раньше жили в черных, темных избах, располагавшихся во дворах. От избы «русского» типа чувашская отличалась тем, что не имела по фасаду над окнами карниза. В русских домах чулан располагался напротив избы, в чувашских пристраивался сбоку, и крыша чулана являлась крышей дома. В отличие от русского человека, который стремился к наружному украшению жилища (резьба на карнизах, воротах), чуваши пренебрегали красотой жилища и вкладывали свои художественные силы в производство изящной утвари, посуды. В доме были глинобитные печи и подмости, служившие вместо кроватей и лавок. Наряду с красным углом в избе чувашей раньше имелись, как правило, идола.

Основу традиционного хозяйства чувашей составляло земледелие в сочетании с животноводством. Традиционная пища состояла из продуктов растительного происхождения, что не характерно для современности.

Одежда чувашей в прошлом была очень простой, ее производили в домашних условиях.

В хозяйственных интересах у чувашей поощрялась ранняя женитьба сыновей и позднее замужество дочерей, нередко невеста была старше жениха на 10 лет.

Чувашские женщины работали наравне с мужчинами. «Женский пол...у чувашей весьма рабоч, и не только способствует своим мужьям, но и сами пашут, косят сено и возят, и почти всякую работу, какие и их мужья, отправляют», - отмечал И.И. Лепехин.

В настоящее время чуваши относятся к народам, именуемым традиционно православными, они никогда не отличались глубокой религиозностью.

Народно-праздничный календарь чувашей включает христианские даты и множество ритуалов, тесно связанных с трудовой деятельностью чувашского народа дохристианского периода.

### ***Проверьте свои знания***

1. Расскажите об особенностях культурных черт украинцев и белорусов. Чем они отличаются от особенностей мордвы, чувашей?

## **3.4 Представители протестантской и католической культуры**

*Какие протестантские течения вам известны?*

*Какие народы Оренбуржья исповедуют протестантизм и католицизм?*

### **3.4.1 Кто такие немцы-меннониты?**

Немецкие колонисты селились в губернии по конфессиональному признаку (меннониты, католики и лютеране). Немцы придерживались религиозных обрядов, одной из первых забот было приглашение духовного пастыря. Расселенные компактно (в Оренбурге, Орске, Красногвардейском, Александровском, Переволоцком и Соль-Илецком районах) немцы развивали традиционную культуру, были грамотными, все дети обучались в школе на родном языке, русский язык вследствие изоляции был распространен слабо.

Меннонитское движение возникло в Германии в конце 30-х гг. XVI в., основателем считается священник Менно Симонс, по имени которого организация получила свое название.

Немцы-меннониты появились на территории современной Оренбургской области в 90-е годы XIX века с территории Украины, куда они приехали из Восточной Пруссии, где освоили малопригодные для жизни районы. В Пруссию они переселились в XVII веке из Германии, Голландии и северной Швейцарии. Там в 30-е годы XVI была образована меннонитская община. Они образовали несколько поселений. В настоящее время в области произошло замещение немецкого населения приехавшими сюда русскими, башкирами, татарами, казахстанскими немцами и др.

Первоначально меннониты вели замкнутый и подчиненный строгим правилам образ жизни, следовали предписаниям религиозной общины. Существовал запрет на межэтнические браки. Язык меннонитов сильно отличался от языка соседних народов, что тоже препятствовало контактам. Села немцев-меннонитов строились вдали от городов и дорог (вследствие гонения за веру) по строго определенному плану. Перед домом был палисадник, рядом большой приусадебный участок. В центре дома располагалась печь, отапливавшая одновременно четыре комнаты. Все комнаты были проходными (возможно, это объясняется многодетностью семей). Украшением немецкого дома до сих пор является картина с выдержками из Библии (надписи делались готическим шрифтом).



Рисунок 25 - Интерьер спальни меннонитов (этнографический музей с. Кичкасс Переволоцкого района)

К дому пристраивался в сарай. Немецкие колонисты занимались животноводством, огородничеством (выращивали тыкву, картофель, солод, цикорий (для изготовления кофейного напитка) и др.), садоводством.

В селах немцев-меннонитов не было свалок, большое внимание уделялось озеленению.

Немецкие села явились центрами новшеств для других народов. Немцы привезли в регион сеялку, бричку, веялки, дробилки, молотилки, картофелесажалки, железный плуг, уборочную технику, овощерезку для приготовления корма скоту и др. Местные жители до приезда немцев использовали цепи, пахали деревянной сохой, рубили овощи лопатой или топором. У немцев была паровая молотилка, они первыми начали строить мельницы. Русские, украинцы, башкиры, мордва заимствовали у немцев их высокие для того времени сельскохозяйственные технологии. Перенимали порядок в строительстве села – четкие улицы, одинаковые заборы. Русские использовали плетень, у башкир вообще отсутствовали улицы. Меннониты озеленяли свои селения. Постепенно озеленяться стали русские и башкирские села.

Несмотря на то, что немцы вели замкнутый образ жизни, они были открыты для нововведений и подверглись влиянию других народов. К примеру, переняли у местного населения инструменты для чески и прядения козьего пуха и стали заниматься козоводством, позаимствовали у русских прялку и модернизировали ее, стали использовать для глажки белья наряду с угольными утюгами рубель, приняли элементы кухни и одежды. В одежде позже произошла нивелировка благодаря колхозу, который уравнивал всех – женщин, мужчин, немцев, русских и т.д.

Меннониты проповедуют скромность, терпение и неприхотливость. В настоящее время часть верующих немцев-меннонитов исповедует баптизм (баптистские проповедники появились в меннонитских селах в 50-е годы XX

века), действует и несколько возрожденных меннонитских общин. Службы ведутся, в основном, на русском языке. Меннонитам было запрещено употреблять спиртные напитки и курить. Они вели общинный образ жизни, которой руководил староста.

Немцы отличаются дисциплинированностью, чистоплотностью. Оставшиеся в Оренбуржье немцы попытались сохранить традиции, в то же время они проявили толерантность по отношению к вновь прибывшим. Гражданам вменяется в обязанность ухаживать за своими усадьбами и прилегающей территорией, что абсолютно естественно для немцев, ежегодно весной проводить уборку территории, приводить в порядок свои усадьбы. Главное для немцев – честный труд, что также отражено в правилах. Мигранты, большинство из которых – выходцы из казахстанских городов, просили землю, не отдавая себе отчета в том, что на ней надо много работать, и забрасывали ее. Земля в этом случае передается акционерному обществу. По очереди безвозмездно принято копать могилу, оказывать помощь в ритуальных услугах. Приспособиться смогли не все, часть прибывшего населения выбыла.

В семьях меннонитов с малых лет воспитывались: уважение к родителям, любовь к труду, умение ценить время. Музыка остается до сих пор значительной составляющей в воспитании и образовании детей. Как и у татар, у меннонитов тяжелый физический труд выполнялся исключительно мужчиной.

Характерной деталью женской одежды был фартук, мужской одежды – жилет.

В настоящее время численность немцев значительно сократилась, что связано с массовой эмиграцией.

### **3.4.2 Поляки: католичество в Оренбуржье**

Католичество в Оренбуржье исповедуют в основном часть немцев и поляки. Одними из первых поляков, поселившихся в крае, были смоленские и полоцкие шляхтичи, присягнувшие в XVII веке на верность русскому царю. Многие попали сюда не по собственному желанию, после подавления польского восстания 1830 г. в губернию было направлено около 3000 участников движения. Поляков расселяли по разным селам по 2-3 семьи, особо можно выделить с. Октябрьское, с. Буланово Октябрьского района, Шарлык. Большинство поляков раньше, как и сейчас, проживали в городах (в 1916 г. в г. Оренбурге поляки были третьими по численности после русских и татар), работали в промышленной сфере.

В 1904 г. польскими переселенцами из Украины (где в тот период была разруха и голод) в Акбулакском районе был основан поселок Браиловка. Село было чистое, строилось, как и у немцев, по строго определенному плану. Дома, расположенные по периметру квадрата, каждый год белились и были похожи как близнецы. Крыши домов были покрыты оцинкованным железом. Дома поляков отличались чистотой, на стенах висели иконы. На площади в центре стоял ослепительно белый католический костел, в нем играл орган. Зимой село было отрезано от других сел. Практически все жители Браиловки были поляки, говорили по-польски. Весело отмечали католическое Рождество,

обязательно готовили 12 блюд. Стол украшали венками из еловых веток, в середине которых ставили свечи. Большие венки перевязывали лентой и вешали на стены. В красный угол ставили сноп из ржаных колосьев. Ужинали только после восхода первой звезды.

В настоящее время на месте села остались несколько деревьев и полуразрушенное кладбище. В 2004 году здесь установили памятник польским переселенцам, основавшим Браиловку.

Поляки оказали влияние на развитие культуры в крае, ими была заложена основа создания домашних музыкальных оркестров, семейное музицирование. Польская национальная группа была самой просвещенной в губернии (63,4 % поляков были грамотны). Польские ссыльные активно занимались культурно-просветительской деятельностью, открывали библиотеки, создавали краеведческие музеи. Среди ссыльных поляков преобладали католики, встречались православные, лютеране и представители других конфессий. Согласно переписи населения 2002 г., в области проживает свыше 800 поляков.



Рисунок 26 - Поляки

Все народные костюмы встречаются сейчас в большинстве своем не в быту, а на национальных праздниках и в музеях.

### ***Проверьте свои знания***

1. Есть ли в Вашем населенном пункте представители протестантской и католической культуры? Какой они национальности? Отличается ли их быт от быта представителей православной культуры?



## **3.5 Исламские культурные традиции в Оренбуржье**

*Какие этносы в Оренбуржье являются традиционно мусульманскими?*

### **3.5.1 Какие черты характерны для этнической культуры татар?**

Мусульманские этносы в целом более религиозны по сравнению с христианским населением. И все же у каждого исламского народа было разное отношение к религии. Культура этих народов, хоть и подверглась большому влиянию ислама, имеет этнически окрашенные черты. Рассмотрим их на примере крупнейших исламских этносов Оренбуржья. К ним относятся татары, казахи и башкиры. Распространение азербайджанцев, узбеков, чеченцев, таджиков в Оренбуржье пока носит локальный характер, однако в будущем их влияние на этнокультурную специфику региона будет усиливаться.

Татары появились в регионе в XVIII веке, это были казанские татары и мишаре из различных уездов Среднего Поволжья. Современное расселение татарского населения представлено в приложении Е. Большинство татар, проживающих в Оренбургской области, являются традиционно мусульманским народом. Часть татар была крещена, значительна группа атеистов. Все же в целом культура татар сформировалась под влиянием ислама.

Планировка старинных поселений татар имела ряд особенностей: тесноту застройки, узкие кривые улицы с неожиданными поворотами. Обычай родственников селиться рядом друг с другом (согласно Корану «читите родственные связи») привел к кучности усадеб и гнездовому архитектурному комплексу. Подобную запутанную планировку в Оренбургской губернии можно было увидеть до середины XIX в. Для более поздних и современных поселений татар стала уже характерна правильная уличная планировка.

Татарская усадьба в связи с исламом была ориентирована входом на восток. Дома у татар ставились внутри двора, что было связано с проповедуемым исламом затворничеством женщин.

В татарских деревнях, в отличие от русских, было много зелени.

Архитектура домов и мечетей была в зависимости от архитекторов, руководствовавшихся нормами, установленными российским законодательством. Под влиянием бюрократической системы дома и мечети обрели внешние черты барокко и классицизма. В Оренбуржье позиции мусульман были достаточно сильными, поэтому для них характерно обилие восточных декоративных деталей и элементов, что способствовало становлению татарской ветви архитектуры, в которой явно преобладала специфическая местная североисламская образность (примером может служить мечеть Караван-Сарай – рисунок 27).




Рисунок 27 - Караван-Сарай (Оренбург)

Архитектура татарских домов и мечетей второй половины XIX в. сочетала в себе поволжские, арабо-турецкие, среднеазиатские, русские и западноевропейские черты. Силуэты мечетей конца XIX в. стали уступать правилам классицизма, например, мечеть Хусаиния (рисунок 28). Мечети в Оренбуржье (как и церкви) имеют региональную архитектурно-планировочную специфику, что связано с климатическими условиями края. Среди мечетей области нет ни одной с внутренним двором перед молитвенным зданием, все мечети имеют по одному минарету.



Рисунок 28 - Мечеть «Хусаиния» (Оренбург)

Кроме архитектурного облика мечети сакральное значение имеет искусство каллиграфии. Это происходит из воплощения Аллаха в таинстве слова, поскольку изображение Бога и созданных им существ недопустимо.

Характерная черта как старинного, так и современного татарского жилища – обилие матерчатых занавесок и украшений, ковров и дорожек, а также полихромия в окраске. На стенах дома обычно висят картины-обереги с изречениями из Корана. Все эти особенности декоративного оформления жилища делают похожим его на азиатскую юрту (рисунок 29). Раньше под влиянием ислама в доме выделялась женская половина.



Рисунок 29 - Интерьер современного татарского дома (с. Мухраново Илекского района)

Этнографическая экспедиция П.С. Палласа при посещении Оренбуржья отметила благоустроенность татарских сел, чистоту комнат, обитатели которых, следуя Корану, отличались аккуратностью и чистоплотностью.

Современные сельские дома сохраняют некоторые традиционные черты: располагаются в глубине двора, имеют полихромную раскраску, сложное декоративное оформление.

Кладбище несет отпечаток конфессиональной принадлежности похороненных. Надгробные камни на старых татарских могилах по красоте каллиграфического подчерка, по стилю и мастерству являются произведениями искусства (рисунок 30).

Татарское кладбище отличается не только внешним видом могил, но и озеленением (согласно исламу у каждой могилы должно быть посажено дерево).

В хозяйстве оренбургских татар важное место занимало скотоводство, разведение коров, коз, овец и лошадей, что характерно и в настоящее время. Значительное место занимало птицеводство (разведение кур, гусей, уток). В татарском языке нет названий многих овощей (например, огурцы, помидоры), поскольку раньше, в отличие от современности, овощных культур они не возделывали, покупали и выменивали их редко. Земледелие у

татар раньше находилось в гораздо лучшем состоянии, чем у русских, что характерно сейчас для многих сел с татарским населением.



Рисунок 30 - Надгробная плита на мусульманском кладбище (Оренбург)

Отношение к природе у мусульман определялось религиозными нормами: необходимо проявлять заботу ко всему живому, даже во время боевых действий мусульманам запрещается ломать деревья и наносить вред сельскохозяйственным угодьям. Мусульманское представление о природе носит сакральный характер, так как и человека, и природу сотворил Аллах. К тому же Коран призывает к заботе о благополучии потомков. Согласно Корану, земля и вода принадлежат Аллаху, людям они даются лишь в пользование.

Поведение татар также определяется религией: мужчины выполняли всю трудную работу.

Женщины в прошлом вели домашний образ жизни, редко появлялись в обществе (и лишь в сопровождении родственников), проводя время в чаепитии, занятиях туалетом, хозяйством и воспитании детей. Многие татарки, проживающие в селах, не работают и в настоящее время.

Отношение мужчин-мусульман к своей семье регламентировалось строками: «По вере в Бога лучший из верующих тот, кто... добрее всех к своей жене», «из всех динаров, которые вы расходуете на пути Господнем... самыми ценными при вознаграждении (вас Господом) будут те, что вы тратите на вашу семью».

Татарские торговцы работали честно и добросовестно, следуя Корану («и вес давайте на весах, которые не лгут»).

У татар ценятся такие качества, как честность, справедливость, трудолюбие, взаимопомощь, у девушек также скромность и терпеливость. До настоящего времени наблюдаются различия в системе воспитания девочек и мальчиков.

По Корану обучение детей было обязательным, редкое мусульманское село не имело школы. У татар наблюдался наибольший охват детей школьной сетью (57 %) и высокий процент учащихся девочек (45 %), в среднем по губернии обучалось 38 % девочек. Стремление к получению знаний характерно и для современных татар.

До сих пор татарам присущ менталитет общественного сознания (раньше община выступала законодателем жизненных правил).

Закон гостеприимства характерен для всех мусульманских семей.

Тесное переплетение обрядов этнического характера с исламскими обрядами характерно для семейно-бытовой культуры и обрядности татар. На семейных праздниках, проходящих без спиртного (званных обедах по случаю приезда гостей; обедах, посвященных умершим, а также с целью пожелания благополучия и др.) до сих пор обязательным является чтение Корана, раздача милостыни (садака).

Если говорить о мусульманском населении, то в целом оно в настоящем и прошлом более религиозно по сравнению с православным населением. Несмотря на это, у каждого исламского народа было разное отношение к религии.

У татар переплелись национальные традиции и мусульманство. Например, свободное общение женщин с мужчинами, раздача подаяния на свадьбах и поминках, обряд вызывания дождя, жертвоприношения с целью мира и благополучия и др.

По вере своей татары раньше были довольно набожны и правила Корана исполняли гораздо тверже всех своих единоверцев, мечеть у них была в каждой деревне. Даже во времена насильственной христианизации татары остались верны своей вере (несмотря на уничтожение мечетей, отселение татар от русских, а также на то, что у некрещеных иноверцев отбирали крещеных крестьян).

Татары признавали себя более мусульманами, чем татарами, раньше на вопрос: какой ты национальности, татарин отвечал – мусульманской. В настоящее же время крепнет национальное самосознание.

Религиозная и конфессиональная принадлежность человека отражается в одежде и аксессуарах. У татарских женщин было много украшений и драгоценностей («по щедрости души давайте своим женам дар», «рядитесь в украшения и лучшие одежды»). Многие ювелирные украшения татарок (с выгравированными выдержками из Корана) до сих пор выполняют роль мусульманского амулета.

Огромное значение как символ вечного цветения Аллаха имеет зеленый цвет, используемый при окраске мечетей, тканей. Обязательным убором мусульманина являлась чалма, так как ее носил пророк. У татар этот убор получил широкое распространение у духовенства. У других социальных групп чалма используется лишь в ритуальных случаях. При переходе в старшую возрастную группу татары (чаще в сельской местности) возвращаются к элементам национального костюма: особому типу головных

уборов (тюбетейке, разноцветным платкам) и одежды (жилеты для мужчин, яркие цветные платья для женщин) - рисунок 31.



Рисунок 31 - Одежда татар

### 3.5.2 Какова этнокультурная специфика казахов?

Казахи относятся к автохтонным народам Оренбуржья. Удельный вес казахского населения в разных районах области неодинаков (приложение Ж). Села осевших казахов (киргиз-кайсаков) отличались от других сел губернии, они были небольшими, создавались вблизи пастбищ. В планировке отражалась любовь кочевника к простору: большие приусадебные участки, редкие постройки, свободная планировка строений. Эти особенности характерны и для современных казахских сел.

Традиционным занятием казахов до 30-х гг. XX в. являлось полукочевое скотоводство, представленное козами, овцами, лошадьми и верблюдами. Верблюды в настоящее время имеются в Соль-Илецком и Акбулакском районах (рисунок 32).



Рисунок 32 - Верблюдоводство в Соль-Илецке

Земледелие не было типичным для хозяйств казахов.

Этнокультурные особенности казахов, как и других мусульман, прослеживаются и в настоящее время в способе забоя животных, который регламентирован Кораном (необходимо перерезать животному горло и спустить кровь, запрещенную к употреблению в пищу).

Традиционная скотоводческая культура и кочевой образ жизни определили основной тип жилища казахов – юрту. Считается, что сферическая форма юрты подчеркивала бесконечность небосвода и необозримость степи. В настоящее время данный тип жилища ушел в историю, юрты воздвигают лишь на национальные праздники.

Национальные черты сохраняются в делении построек на хозяйственные и жилые половины, в наличии ковров, низких круглых столиков и больших лежанок для чаепития, подобно упомянутым в Коране.

Неизменным атрибутом казахского дома является узорный мозаичный постилочный войлок (сырмак), которым застилают пол. В изготовлении сырмаков ярко проявляются этнические традиции. Для сырмаков характерны принципы гармонии, равновесия фона и орнамента. Мотивы орнаментов крупные и четкие, линии отличаются плавностью и изяществом. Характерными чертами сырмаков являются декоративность и использование цветовых контрастов. Современный казахский дом показан на рисунке 33.



Рисунок 33 - Праздник в казахском доме (Соль-Илецк)

В моделировании одежды у казахов в настоящее время используются элементы национального костюма (например, традиционные приемы изготовления сырмаков при проектировании трикотажных изделий). Язык костюма говорит о национальных и культурных ценностях, об их связи с традицией и религией. Особая роль в формировании указанных связей принадлежит орнаменту. Казахский орнамент несет следы различных культур: архаические геометрические мотивы (ромб, зигзаг), зооморфные («гусиные шейки», «бараньи рога») и мотивы, сформировавшиеся под

влиянием ислама и характерные для всех мусульман (растительные композиции, полумесяц со звездой).

Погребальный обряд казахов сложился под влиянием ислама, на могилах казахов строятся надмогильные сооружения – гробницы, обязательным атрибутом которых является полумесяц со звездой (этот символ был заимствован мусульманами у Византии).

В казахских семьях сохраняются традиционные нормы: уважение к старости, развитые родственные связи, взаимопомощь, воспитание с малых лет трудолюбия и терпения, любовь к поэзии.

Исследователь края П.И.Рычков описал этнокультурные особенности многих народов, в том числе казахов.

«Богатство киргиз-кайсаков, - отмечает он, - к примеру, в лошадях и в баранах, которых они торгуют в Оренбург и в Хиву. Овец у киргиз-кайсаков – много: у одного от 1 до 3 тысяч. Спускают их с баранами в такую пору, чтобы ягнились всегда по первой траве. Ежегодно пригоняют в Оренбург и Троицк 30-50 тыс.».

«Киргизы – сена не знают. Никогда его не запасали. Содержат лошадей и всякий скот на степях круглогодично. Отгоняют в теплые места (пески) или камыши – чтобы мелкому скоту и верблюдам корм вблизи оставался. Коровы у них в камышах. Мало держат. У самых богатых не более двадцати. Овцы сами ходят, тощи. Летом жиреют. Лошади крупнее башкирских, поэтому к драгунской службе почитаются весьма способными. Оружейной палубы не очень боятся». «Киргиз-кайсаки ловят диких лошадей и привязывают арканами к своим, употребляют в езде».

«На верблюдов киргиз-кайсаки и азиатские киргизы вьют багаж».

От укусов скорпионов («гадина наподобие паука») киргиз-кайсаки лечатся «...заговорами по их суеверию, упоминая в тех заговорах овцу, ибо она найдя эту гадину, без всякого вреда съедает, а скотину сверх заговоров становятся и привязывают в воде».

Киргиз-кайсаки хорошие охотники, употребляют в пищу диких коз, куланов, маралов, которых искусно бьют из ружей. Приручают молодых ягнят. Беркуты, ястребы используются ими для охоты. «Киргизы степных волков бьют плетями и копьями, гоняясь за ними на лошадях, а некоторые к тому употребляют птиц – беркутов, которых обучают так, что налетев на волка, хватают когтями, одной ногой за голову, а больше за глаза, а другою за пах и так его стянув удерживают, или глаза выклевывают; а киргизы на лошади – убивают».

«Киргизы употребляют корсаков в мене вместо денег. Ловят их беркутами и собаками. Плетями бьют. Ежегодно 40-50 тысяч в Оренбурге и Троицке при мене».

Н.П. Рычковым, сыном П.И. Рычкова, описаны разные кустарные промыслы – овчинно-шубные и др., места ярмарок, торговля скотом и солью.

П.И. Рычков писал об отношении казахов к религии: «Между ими грамотных людей и абызов (священнослужителей) весьма мало, то они и содержат закон сей слабо, и никаких мечетей в орде у них нет». Мечети не строились потому, что они были кочевым народом и своеобразно относились к религии. Императрица Екатерина «желая пролить на киргизов хотя несколько лучей просвещения... повелела строить для них на границе мечети и школы... но строения всегда были пусты и, наконец, развалились».

Вот как описывал С.П. Меч в очерке «Киргизы» их образ жизни. «Вид целого народа, пастушеского, живущего почти исключительно для своих стад, простота и близость его к природе имеют много занимательного и даже пленительного. Безграничный простор сухой, жаркой степи, свобода, чистый воздух, ночевки у огонька, встреча первых лучей утра под открытым небом – все это привлекательно в глазах человека, живущего среди неестественных и тяжелых условий городской жизни. Но это



только летом. Зимой жизнь огромного большинства киргиз ужасна». Зимнее пристанище представляло собой землянку на повышенном берегу реки из глины, камыша и липовых жердей. Это каморка с кривыми стенами, очагом посреди нее и сенями для крупного скота сбоку.

У казахов, в отличие от татар, было совершенно иное отношение к женщинам: девочек-казашек рано учили охотиться, ухаживать за скотом. Они принимали участие в соревнованиях по стрельбе, в скачках, даже установка юрты у казахов считалась женской работой.

Казашки никогда не носили паранджи и чадры: ведь женщины постоянно ездили на лошади. Киргиз-кайсаки, можно сказать, рождаются на лошадях, и с самыми дикими обращаются необыкновенно смело и ловко. Женщины не только не уступают в этом мужчинам, но иногда и превосходят их. К тому же еще до мусульманского периода киргиз-кайсакам была предоставлена свобода в обращении с мужчинами, и в мусульманский период их не заключали в гаремы.

### **3.5.3 Каковы этнокультурные особенности башкир?**

Башкиры, как и казахи, относятся к автохтонным народам Оренбуржья. О том, каков удельный вес башкирского населения, Вы можете увидеть в приложении И. Жилища башкир в большинстве своем раньше были убоги, иногда без крыш (прикрытые соломой), полов и окон (с небольшими отверстиями для света). К началу XIX в. типичным жилищем башкир были бревенчатые дома, а в степных районах губернии плетневые и саманные избы, постройка домов мало отличалась от изб татарских селений. Дома башкир раньше всюду носили отпечаток какой-то незаконченности, что объяснялось отсутствием домовитости и той любви к своему жилищу, которая присуща русскому крестьянину, - отмечали исследователи. Населенные пункты с башкирским населением сейчас изменились, для них характерны добротные дома.

Двор, представлявший большой участок земли, обнесенный забором, редким плетнем или жердями, разгороженный на несколько отделений для разного скота, включал также амбары, баню. Фрагмент современного двора показан на рисунке 34.



Рисунок 34 - Современный башкирский двор

Непрерывной принадлежностью башкирского дома были, и остаются сейчас, печь с котлом (сувал) и нары, на которых работали, ели, спали и принимали гостей. До сих пор во многих домах на сундуке красуется самовар с чайным прибором, так как башкиры большие любители чая. У башкир, как и других мусульман, для чаепития используются пиалы. Кроме того, часто посуда в домах мусульман несет отпечаток ислама (например, встречаются сервизы, как правило, зеленого цвета, украшенные изречениями из Корана) – рисунок 35.



Рисунок 35 - Посуда в мусульманском стиле

Во многих башкирских деревнях была мечеть, являющаяся и в современности частью большинства сел.

Современное башкирское жилище выглядит следующим образом (рисунок 36).



Рисунок 36 - Интерьер современного башкирского дома

Башкирам свойственны: стремление к независимости, доверчивость, простодушие, бескорыстность, стремление к знаниям.

Башкиры занимались бортничеством, вырубкой леса, охотой, кочевым и полукочевым скотоводством, так как обладали «обширными и прекрасными лугами и пастбищами». В первой половине XIX в. наблюдался переход башкир к оседлости и земледелию.

Исследователи отмечали, что садоводства в губернии почти не существует, а огородничество удовлетворяет только местным нуждам, башкиры же совершенно незнакомы с этой отраслью хозяйства и большая часть из них не знает даже овощей. В настоящее время башкиры занимаются пчеловодством, земледелием.

Исследователи прошлых веков отмечали: «Разоренные, почти полудикие башкиры оказываются грамотнее многих русских мужиков...этим они обязаны мусульманскому духовенству, которое чрезвычайно ревностно относится к своему делу...Кроме того, при наших церквях школа составляет до нового времени редкость, а у магометан она не только существует при каждой мечети, но, сверх того, множество школ устроено отдельно от них».

Башкиры приняли мусульманство под влиянием татар (волжских булгар), между ними нет особенно набожных, правила Корана соблюдаются не так строго. Среди башкир нет религиозного фанатизма, вероятно, потому что им присущ фатализм («Не постигнет нас никогда и ничто, кроме того, что начертал Аллах»). Несмотря на то, что мечеть имела в каждой деревне, молитвы совершались лишь два раза в день вместо пяти намазов.

Башкиры, приняв ислам, сохранили до сих пор некоторые элементы языческой культуры (почитание неба, гор, сил природы). Считается, что башкиры приняли ислам еще и потому, что учение Мухаммеда снизошло с почитаемого ими неба. Любой обряд, первоосновой которого являлись доисламские верования, башкиры начинают сейчас с сур Корана.

### ***Проверьте свои знания***

Какие черты этнической культуры башкир, татар и казахов сложились под влиянием ислама? Приведите примеры.

Каковы этнокультурные отличия татар, казахов и башкир?

Опираясь на приложения Е, Ж, И назовите районы с наибольшим удельным весом татарского, казахского и башкирского населения.

Пользуясь приложением К, перечислите районы, в которых доля русского населения менее 50 %. Каков национальный состав во всех городах области? В каких районах преобладают татары и казахи? С чем, на Ваш взгляд, это связано?

## 3.6 Культурное наследие

*Что вы знаете о культурном наследии? Для чего его надо изучать и сохранять?*

### 3.6.1 Что мы понимаем под культурным наследием?

Понятие культурного наследия со временем расширялось. В настоящее время под культурным наследием понимается не только совокупность недвижимых памятников, ансамблей, достопримечательных мест, но также духовные ценности народов и активная часть жизнедеятельности этноса (старинные технологии, специальные способы деятельности, традиции и т.д.).

Согласно Списку ЮНЕСКО в России имеется 23 объекта Всемирного наследия, в том числе 15 культурного (Московский Кремль, центр Санкт-Петербурга с его пригородной зоной и др.).

На территории Оренбургской области 705 объектов включены в официальный список культурного наследия, в том числе 27 - федерального значения.



Рисунок 37 - Бывшее представительство Бухарского эмира (Оренбург)

Культурное наследие формируется под воздействием этнических, экономических, исторических, географических факторов. Рассмотрим их подробнее на примере Оренбургской области. В приграничном регионе, каким является Оренбуржье, важнейшие – это этническое и конфессиональное многообразие, контрастность, наличие районов компактного и совместного проживания этносов, миграционные потоки. Под влиянием географического положения, природных особенностей территории и сходных исторических судеб складывались уникальные региональные особенности наследия, которые обусловлены с одной стороны взаимодействием этносов, с другой – формированием локальных, изолированных культур. Здесь имеется большое количество социально-географических, экономико-географических, историко-культурных,

историко-археологических, архитектурно-художественных, культовых памятников, принадлежащих к наследию. Не все они имеют официальный статус объектов наследия, но многие могут претендовать на внесение в кадастр, по крайней мере, национального или регионального уровня.

Конечно, выявление и постановка на государственный учет и охрану многих памятников - очень важная задача. Вместе с тем, необходимо предпринимать дальнейшие шаги. Можно говорить, имея в виду идеи Д.С. Лихачева, который сетовал на то, что изучаются лишь отдельные виды культуры и остатки культурного прошлого и даже ввел термин «экология культуры», о необходимости перехода на территории области, так же как и других регионов, от исследования и сохранения отдельных памятников культурного и природного наследия к изучению наследия в его целостности и многообразии. Очевидно, что при такой трактовке особое значение имеет формирование каркаса особо охраняемых историко-культурных территорий совместно с каркасом охраняемых природных объектов. Это предполагает выявление всей совокупности наследия – как материальных памятников истории и культуры, так и особенностей народной культуры, традиций, ремесел, промыслов; исторической городской среды, сельской застройки, системы расселения, этнокультурной среды в совокупности с природным окружением. Наследие региона необходимо рассматривать не только как данность для сохранения памятников, но и как непосредственную и существенную часть национального культурного достояния, как особенные элементы, определяющие самобытную региональную культуру.



Рисунок 38 - Отреставрированный Гостиный Двор (Оренбург)

### **3.6.2 Какие типы историко-культурных территорий можно выделить в Оренбургской области?**

В Оренбургской области можно выделить несколько типов уникальных историко-культурных территорий, составляющих культурное наследие:

- городские ансамбли, сохранившиеся в виде ценной исторической застройки, создающей целостный историко-архитектурный образ. Такие ансамбли имеются в Оренбурге, Орске, Бузулуке и Бугуруслане;

- исторические сельские поселения, сохранившие свой планировочный и архитектурный облик, традиционные виды землепользования, элементы народной культуры в повседневной жизни и творчестве людей. Такие поселения есть во многих сельских районах области. Например, сохранились части старинных казачьих линейных поселений – бывших станиц и крепостей, располагавшихся по рекам Самаре, Уралу и Сакмаре, являвшиеся свидетелями событий, связанных с именем Е. Пугачева. В некоторых из них бывал А.С. Пушкин во время сбора материала для написания «Истории Пугачева» и «Капитанской дочки»;

- этно-экологические районы проживания небольших изолированных этнографических групп, в пределах которых находятся их историко-культурные объекты, – например, немцев-меннонитов, старообрядцев, баптистов, мормонов;

- усадебные комплексы - например, усадьба Аксакова (Бугурусланский район). Все они нуждаются в реставрационных работах;

- исторические производственные территории, горные выработки. К примеру, уникальный памятник древнего горно-металлургического производства - Каргалинские медные рудники, которые разрабатывались в эпоху бронзы, а затем в новое время в XVII-XIX веках. Несомненно, они могут претендовать на статус объекта наследия мирового значения. В эту же категорию могут быть отнесены территории с исторически сложившимся пуховязальным производством – в частности, знаменитое село Желтое Саракташского района;

- археологические территории. Памятники археологии выявлены практически во всех административных районах области. В Акбулакском, Домбаровском, Илекском, Первомайском, Соль-Илецком, Ташлинском районах насчитывается более чем по 100 памятников. На востоке области, в Кваркенском районе, расположен один из центров «Страны Городов» – индо-иранское городище бронзового века Аландское. Наиболее известный и изученный центр этой «Страны Городов» - Аркаим - находится на юго-западе Челябинской области. Поскольку до последнего времени этот культурный пласт считался утраченным, возможно, некоторые из этих памятников также могут претендовать на статус объектов наследия мирового значения;

- культовые здания - православные храмы, мечети и др., являющиеся памятниками истории и архитектуры. Часть из них сохранилась с прежних времен, другие восстановлены или построены заново. Из свыше 160 культовых зданий, находящихся в пользовании либо собственности церкви,

70 являются памятниками истории и культуры, в том числе 3 - федерального значения (мечети Хусаиния, Караван-Сарай, церковь Спасская) - рисунок 39.



Рисунок 39 - Культовые объекты культурного наследия Оренбургской области

Культурный объект федерального значения - мечеть *Хусаиния* (1906 г.) - представляет интерес с архитектурной точки зрения (рисунок 28). Хусаиния сочетает европейские и восточные традиции, в частности, ее минарет очень напоминает звонницу западных церквей. Раньше комплекс мечети занимал целый квартал, включая комнату омовения, школу начальных классов и медресе, которое было первым в Оренбуржье высшим мусульманским учебным заведением. По уровню благоустроенности, составу преподавателей и качеству преподавания, которое велось на основе новейших по тем временам достижений мировой педагогической науки, Хусаиния не имела себе равных во всей России. Выпускниками медресе были: М. Джалиль, Дж. Файзи, А. Давлетшин и др.

Комплекс мечети *Караван-Сарая* (рисунок 27) также является объектом федерального значения. Его строили как постоялый двор, где могли бы останавливаться башкиры и мещеряки, часто приезжавшие в Оренбург. Караван-Сарай построен в середине XIX в. по проекту архитектора А.П. Брюллова и напоминает летний башкирский аул. Особенностью планировки является центричность и отсутствие михраба. В 1960 г. комплекс был включен в Список памятников архитектуры федерального значения, но до этого в центральную часть комплекса уже было внесено дополнение: мечеть соединили с минаретом чуждым комплексом одноэтажным объемом.

По архитектурному облику церковь *Спасская* (1813 г.) похожа на Исаакиевский собор. Памятник федерального значения в послевоенные годы стали постепенно разрушать: колокольню, каменную ограду и усадебные постройки местные жители разобрали на стройматериалы, в парке вырубili деревья, разрушив тем самым целостность уникального ландшафта. В настоящее время церковь охраняется государством.

Следует отметить, что на территории области пока выявлены и включены в Список объектов наследия регионального и федерального значения не все объекты наследия, которые могли бы претендовать на этот

статус. Все эти историко-культурные территории необходимо не только сохранять, но и использовать – например, как рекреационные структуры, что может не только послужить источником хотя бы частичного притока средств для реставрации и охраны памятников, но и дать толчок для дальнейшего развития региона.

Туризм является источником занятости местного населения и достаточно прибыльной отраслью экономики, что немаловажно для бюджета области. Развитие туризма в родном крае значимо также потому, что позволяет жителям лучше познать как свою, так и иную культуру и укрепляет толерантные отношения.

### ***Проверьте свои знания***

1. Что такое культурное наследие?
2. Для чего нужно изучать культурное наследие?
3. Какие достопримечательности в вашей местности на ваш взгляд могут претендовать на статус объектов культурного наследия?
4. Какие объекты культурного наследия Вы посещали? Попробуйте составить и провести экскурсию по объектам культурного наследия в своем регионе.
5. Какую выгоду получит область от развития туризма в регионе?
6. Какие проблемы развития туризма на территории нашей области Вы можете назвать?



## Список использованных источников

- 1 Дневные записки путешествия доктора и Академии наук адъютанта Ивана Лепехина по разным провинциям Российского государства в 1768 и 1769 году. Часть 1. СПб: [б.и.], 1771. – 105 с.
- 2 **Бромлей, Ю.В.** Очерки теории этноса / Ю.В. Бромлей. - М.: Наука, 1983. -126 с.
- 3 Оренбургская губерния с прилежащими к ней местами по «Ландкартам» Красильникова и «Топографии» П.И. Рычкова 1755 г. Издано на средства Ивана Федоровича и Федора Ивановича Базилевских Оренбургским отделом Императорского Русского Географического Общества. – Оренбург: Тип. Б. Бреслина, 1880. - 525 с.
- 4 **Ипатов, А.Н.** Меннониты (Вопросы формирования и эволюции этноконфессиональной общности) / А.Н. Ипатов. - М.: Мысль, 1978. – 78 с.
- 5 **Рычков, П.И.** История Оренбургская (1730-1750) / П.И. Рычков. – Оренбург: [б.и.], 1896. – 230 с.
- 6 **Амелин, В.В.** Этноконфессиональные отношения в приграничье Оренбуржья (социологический аспект) / В.В. Амелин, В.Н. Рагузин // Этнопанорама. - 2001. - № 1. – С. 25-35
- 7 **Кутилин, П.А.** Изменение роли региональных центров РФ в социально-экономическом развитии своих регионов в 90-е годы / П.А. Кутилин // Вестник Московского университета, Сер. 5 География. – 2002. - № 3. -С. 50-54
- 8 **Козловский, В.В.** Интервью с профессором В. Тишковым / В.В. Козловский // Этнопанорама. – 2001. - № 4. - С. 68-75
- 9 Продолжение дневных записок путешествия академика и медицины доктора Ивана Лепехина по разным провинциям Российского государства в 1770 году. СПб: [б.и.], 1802. – 256 с.
- 10 **Леви-Стросс, К.** Структурная антропология / К. Леви-Стросс. - М.: [б.и.], 1983. – 134 с.
- 11 **Леви-Стросс, К.** Путь масок / К. Леви-Стросс. - М.: Республика, 2000. -162 с.
- 12 Народы Оренбуржья: Региональный сервер Оренбуржья / под патронажем администрации Оренбургской области. – Оренбург: ORB.RU, 2009. – Режим доступа: <http://www.orb.ru>.
- 13 Научное наследие Палласа. Письма. 1768-1771 гг. / сост. В.И.Осипов. – СПб: Агни. - 1993. – 98 с.
- 14 **Паллас, П.С.** Путешествие по разным провинциям Российской империи: в 12 т. / П.С. Паллас, Т.1. СПб: [б.и.], 1773. – 256 с.
- 15 **Пименов, В.В.** Массовые этнологические исследования: методы и техника / В.В. Пименов, В.Р. Филиппов. - М.: Полиграфсервис, 1995. – 94 с.
- 16 **Benedict, R.** Patterns of Culture / R. Benedict. - Boston and New York: Houghton Mifflin Company, 1934, pp. 36-37.

- 17 **Лебедева, Н.М.** Психологические аспекты этнической экологии / Н.М. Лебедева. // Этническая экология: теория и практика. М.: Наука, 1991. - С. 100-123
- 18 **Родоман, Б.Б.** Территориальные ареалы и сети / Б.Б. Родоман. - Смоленск: Ойкумена, 1999. – 107 с.
- 19 **Рычков, Н.П.** Дневные записки путешествия капитана Николая Рычкова в киргиз-кайсацкой степи в 1771 г. / Н.П. Рычков. – СПб: [б.и.], 1772. – 230 с.
- 20 **Рычков, Н.П.** Журнал, или Дневные записки путешествия капитана Рычкова по разным провинциям Российского государства / Н.П. Рычков. – СПб: [б.и.], 1770-1772. – 180 с.
- 21 **Татищев, В.Н.** История Российская: в 25 т. / В.Н. Татищев. - М. - Л.: Наука, 1968, Т 22. – 156 с.
- 22 **Рычков, П.И.** Мероприятия по устройству иноверных народов Оренбургской губернии / П.И. Рычков. – СПб: [б.и.], 1774-1775. – 56 с.
- 23 **Хаггет, П.** География: синтез современных знаний / П. Хаггет. - М.: Прогресс, 1979. – 145 с.
- 24 **Рычков, П.И.** Топография Оренбургской губернии / П.И. Рычков // Оренбургские степи в трудах П.И.Рычкова, Э.А.Эверсманна, С.С.Неустроева. М.: Государственное издательство географической литературы, 1949. - С. 41-204
- 25 **Durkheim, E.** The Elementary Forms of the Religious Life / E. Durkheim. - New York, 1915. – 123 p.
- 26 **Рычков, П.И.** Топография Оренбургской губернии / П.И. Рычков. – СПб: [б.и.], 1762. – 269 с.
- 27 **Чернер, Г.** Хорошего держитесь: Церкви и религиозные объединения в Российской державе, Советском Союзе и независимых государствах, возникших после его распада: пер. с нем. / Г. Чернер, Харьков: Смена, 1999. – 205 с.
- 28 **Королева, Т.П.** Меннониты / Т.П.Королева. – М.: Московведение, 2006. – 265 с.
- 29 **Рычков, П.И.** Топография Оренбургской губернии / П.И. Рычков. - Оренбург: Типография Б.Бреслина, 1887. – 209 с.
- 30 **Ratzel, F.** Anthropogeographie / F.Ratzel. - Stuttgart: J. Engelhorn, 1912.- 307 p.
- 31 **Тойнби, А.** Цивилизация перед судом истории / А.Тойнби. – М.: Прогресс – Культура, 1996. – 88 с.

**Приложение А**  
**(обязательное)**

Таблица А.1 - Наиболее многочисленные этнические группы Оренбургской области, претерпевшие значительные изменения за межпереписной период

	Человек		2002 г. в % к 1989 г.	В % к итогу	
	1989 г.	2002 г.		1989 г.	2002 г.
Все население	2170692	2179551	100,4	100,00	100,00
<b>из них:</b>					
<b>Русские</b>	1568442	1611509	102,7	72,3	73,9
<b>Татары</b>	158564	165967	104,7	7,3	7,6
<b>Казахи</b>	111477	125568	112,6	5,1	5,8
<b>Украинцы</b>	102017	76921	75,4	4,7	3,5
<b>Башкиры</b>	53339	52685	98,8	2,4	2,4
<b>Мордва</b>	68879	52458	76,2	3,2	2,4
<b>Немцы</b>	47556	18055	38,0	2,2	0,8
<b>Чуваши</b>	21454	17211	80,2	1,0	0,8
<b>Армяне</b>	2055	10574	в 5,1 р.	0,1	0,5
<b>Белорусы</b>	10803	9182	85,0	0,5	0,4
<b>Азербайджанцы</b>	3398	7802	в 2,3 р.	0,16	0,36
<b>Узбеки</b>	1745	3275	в 1,9 р.	0,08	0,15
<b>Таджики</b>	411	2455	в 6,0 р.	0,02	0,1
<b>Евреи</b>	4156	2026	48,7	0,2	0,09
<b>Чеченцы</b>	1159	1996	в 1,7 р.	0,05	0,09
<b>Молдаване</b>	1483	1623	109,4	0,07	0,07
<b>Удмурты</b>	1602	1416	88,4	0,07	0,06
<b>Марийцы</b>	1410	1372	97,3	0,06	0,06
<b>Грузины</b>	862	1191	138,2	0,04	0,05
<b>Даргинцы</b>	311	682	в 2,2 р.	0,01	0,03
<b>Аварцы</b>	278	461	в 1,7 р.	0,01	0,02
<b>Киргизы</b>	875	393	44,9	0,04	0,02
<b>Осетины</b>	301	342	113,6	0,01	0,02
<b>Литовцы</b>	472	331	70,1	0,02	0,02
<b>Туркмены</b>	280	307	109,6	0,01	0,01

**Приложение Б**  
**(обязательное)**

Таблица Б.1 - Распределение населения городов и районов области по основным национальностям (по данным переписи населения 2002 г., человек)

	Все население	Русские	Татары	Казахи	Украинцы	Башкиры	Мордва	Немцы	Чуваши	Белорусы
Все население	2179551	1611509	165967	125568	76921	52685	52458	18055	17211	9182
Городское население	1260128	1025776	76013	27380	41507	20447	18424	9719	6291	5490
Сельское население	919423	585733	89954	98188	35414	32238	34034	8336	10920	3692
г. Оренбург	565141	467505	42584	9200	16096	5530	3631	2446	1498	2250
г. Абдулино	21537	14795	2319	8	243	64	2816	11	823	45
г. Бугуруслан	54313	38977	5421	107	1199	71	5876	848	552	208
г. Бузулук	87286	79211	1923	328	1475	217	1353	139	578	278
г. Гай	42321	33878	1637	650	2307	2052	375	277	372	203
г. Кувандык	28679	21573	2322	184	851	2914	214	67	82	76
г. Медногорск	33648	26601	1396	184	989	3541	253	46	170	90
г. Новотроицк	113577	94977	3670	2386	4838	2593	1062	576	746	623
г. Орск	255418	204800	10519	10035	10450	4270	2628	4163	1223	1387
г. Соль-Илецк	26883	17500	2740	3722	1183	60	101	597	42	95
г. Сорочинск	30136	25687	1832	191	640	220	327	125	130	73
г. Ясный	26889	17888	1167	3161	2046	379	280	570	242	272
Абдулинский район	14485	4254	4465	11	32	41	3100	4	2437	5
Адамовский район	31133	14609	801	10638	2642	404	598	469	200	149
Акбулакский район	30723	14893	1161	7735	4797	100	215	651	115	125
Александровский район	19962	12232	3266	478	513	2137	366	321	90	72
Асекеевский район	24492	8748	11567	706	827	193	1310	15	578	79
Беляевский район	20108	9887	1620	4877	1567	148	423	700	52	83
Бугурусланский район	23523	13152	996	316	420	33	7362	72	506	122
Бузулукский район	33113	28937	544	258	793	77	851	79	309	199
Гайский район	12188	6338	804	1097	878	2522	129	93	78	51

Продолжение таблицы Б.1

	Все население	Русские	Татары	Казахи	Украинцы	Башкиры	Мордва	Немцы	Чуваши	Белорусы
Грачевский район	16198	12885	390	356	373	134	224	38	1171	101
Домбаровский район	19188	6880	415	8729	1674	60	122	502	71	101
Илекский район	28793	21326	3572	2523	505	62	238	47	30	73
Кваркенский район	23525	16284	724	3470	470	890	858	324	121	80
Красногвардейский район	25451	13498	1693	623	1327	6056	244	1259	64	80
Кувандыкский район	24431	11991	3433	1914	736	5632	131	53	84	70
Курманаевский район	21364	18876	143	497	208	17	167	46	842	114
Матвеевский район	15627	7819	4680	78	306	104	1782	20	513	29
Новоорский район	33085	22403	1154	6602	858	741	410	201	181	133
Новосергиевский район	37837	28293	2116	1038	1451	2527	1403	212	87	171
Октябрьский район	22005	15406	2114	2311	627	730	83	41	60	53
Оренбургский район	65130	48395	2724	7773	2248	564	608	548	231	243
Первомайский район	30161	19678	915	6911	597	156	818	75	175	114
Переволоцкий район	29088	18396	4812	844	966	1489	1095	676	76	115
Пономаревский район	17790	12543	3184	19	117	151	1521	15	48	20
Сакмарский район	28569	18334	5766	1601	1233	255	207	361	93	78
Саракташский район	42307	28329	7149	2118	1407	1853	310	88	94	120
Светлинский район	18356	12000	541	2989	817	311	554	224	147	154
Северный район	18511	8689	3349	14	109	26	5909	29	145	37
Соль-Илецкий район	28425	12682	2501	10487	1213	83	119	502	95	95
Сорочинский район	16742	13395	743	619	293	141	337	56	758	78
Ташлинский район	26886	19928	1580	1931	1407	98	1056	85	62	192
Тоцкий район	41332	31745	3883	542	980	497	636	135	790	239
Тюльганский район	23627	16897	1344	953	1091	2395	182	69	195	112
Шарлыкский район	22128	16603	4101	107	514	88	115	18	175	68
Ясненский район	7440	1792	187	4247	608	59	59	162	80	27

**Приложение В**  
**(обязательное)**

**Группировка районов Оренбургской области по доле русского населения**

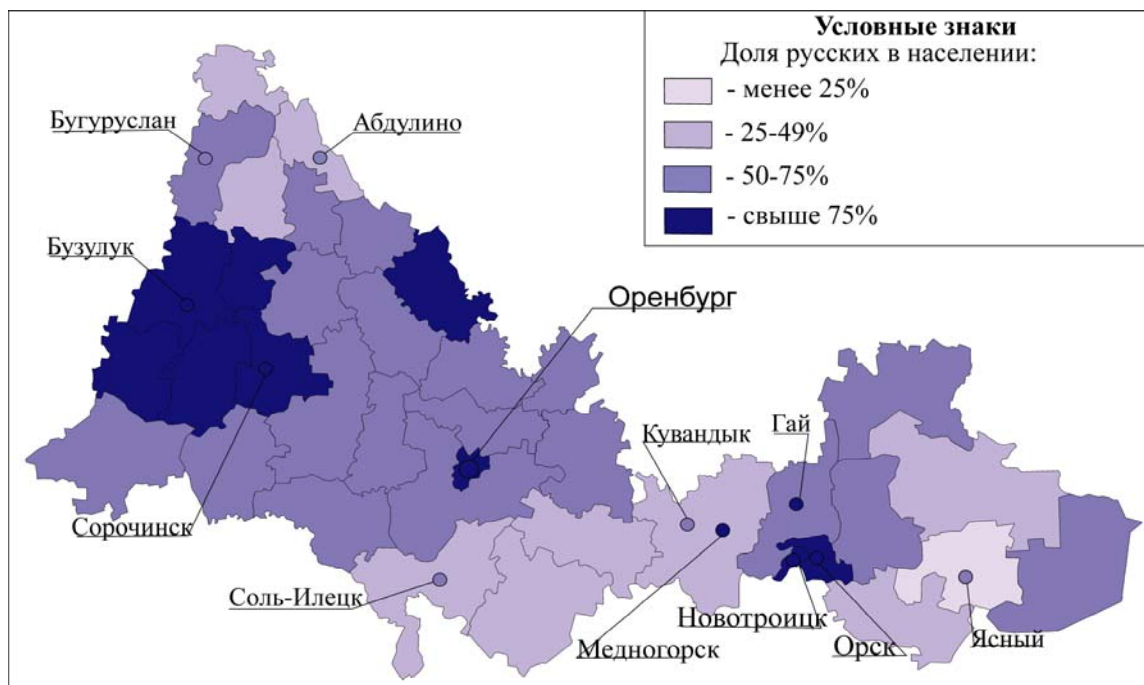


Рисунок В.1 – Территориальная организация русского населения Оренбургской области

## Приложение Г (обязательное)

### Группировка районов Оренбургской области по доле украинского населения

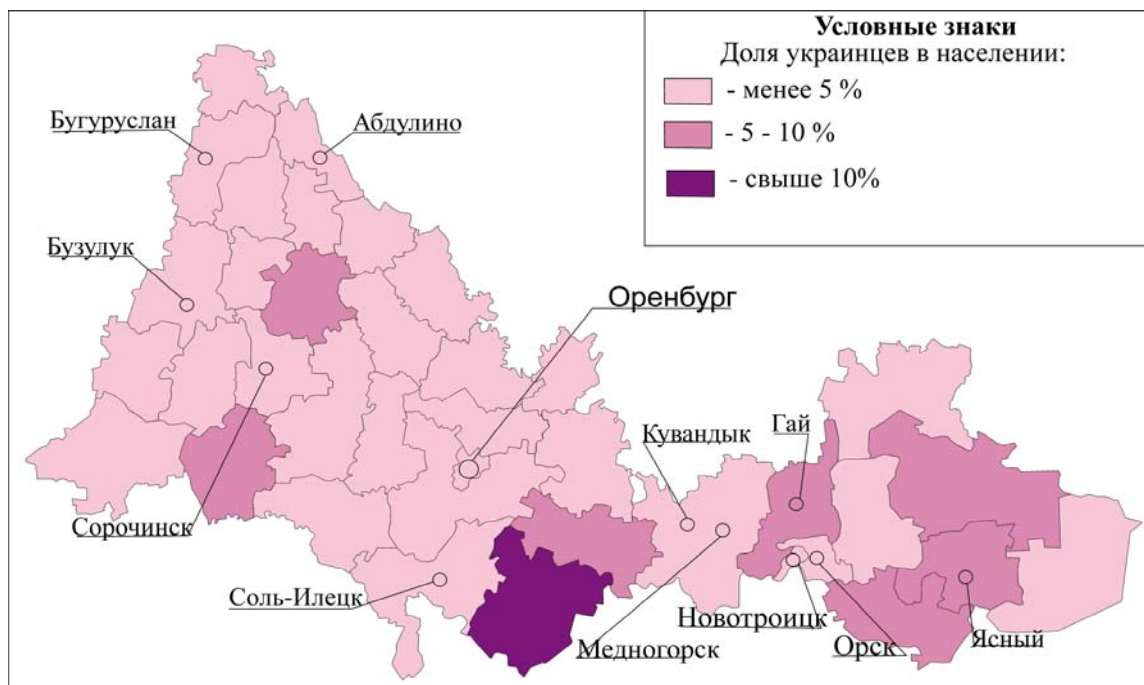


Рисунок Г.1 – Территориальная организация украинского населения Оренбургской области

**Приложение Д  
(обязательное)**

**Группировка районов Оренбургской области по доле мордовского населения**

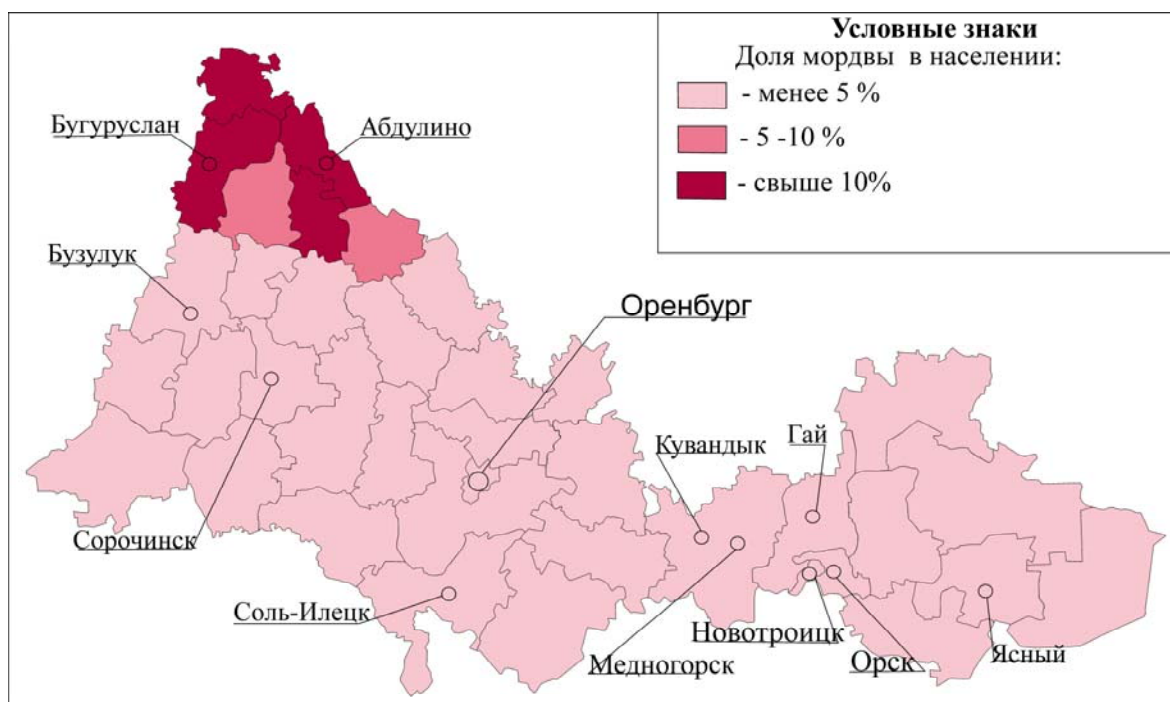


Рисунок Д.1 – Территориальная организация мордовского населения Оренбургской области



**Приложение Е**  
**(обязательное)**

**Группировка районов Оренбургской области по доле татарского населения**

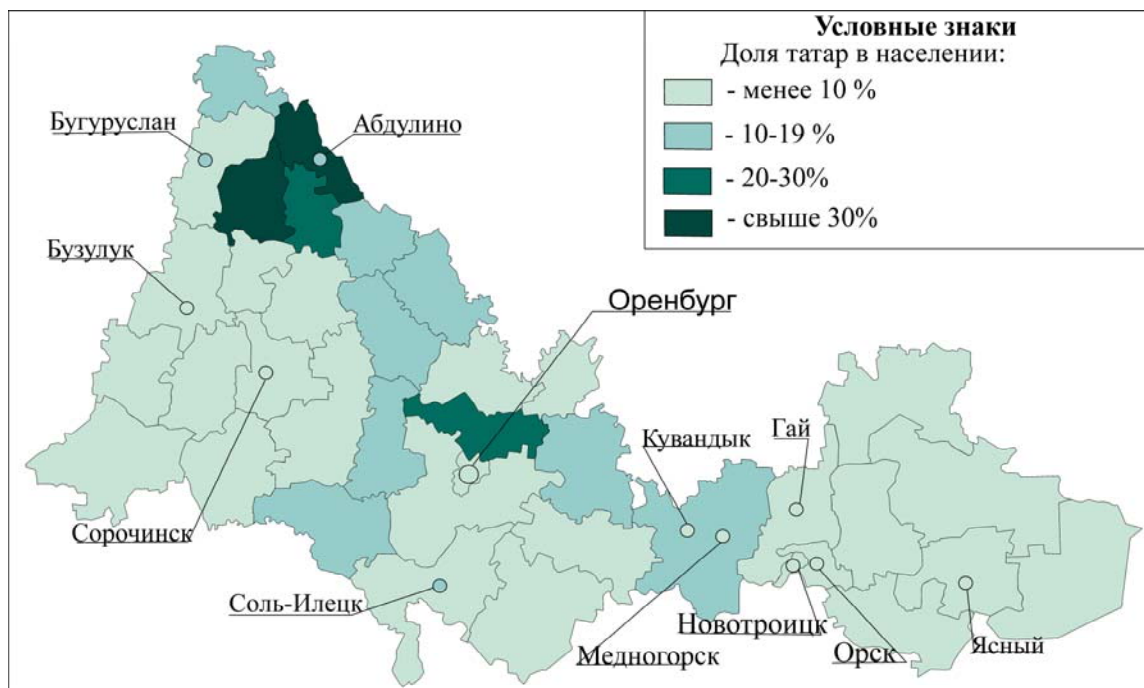


Рисунок Е.1 – Территориальная организация татарского населения Оренбургской области

**Приложение Ж  
(обязательное)**

**Группировка районов Оренбургской области по доле казахского населения**

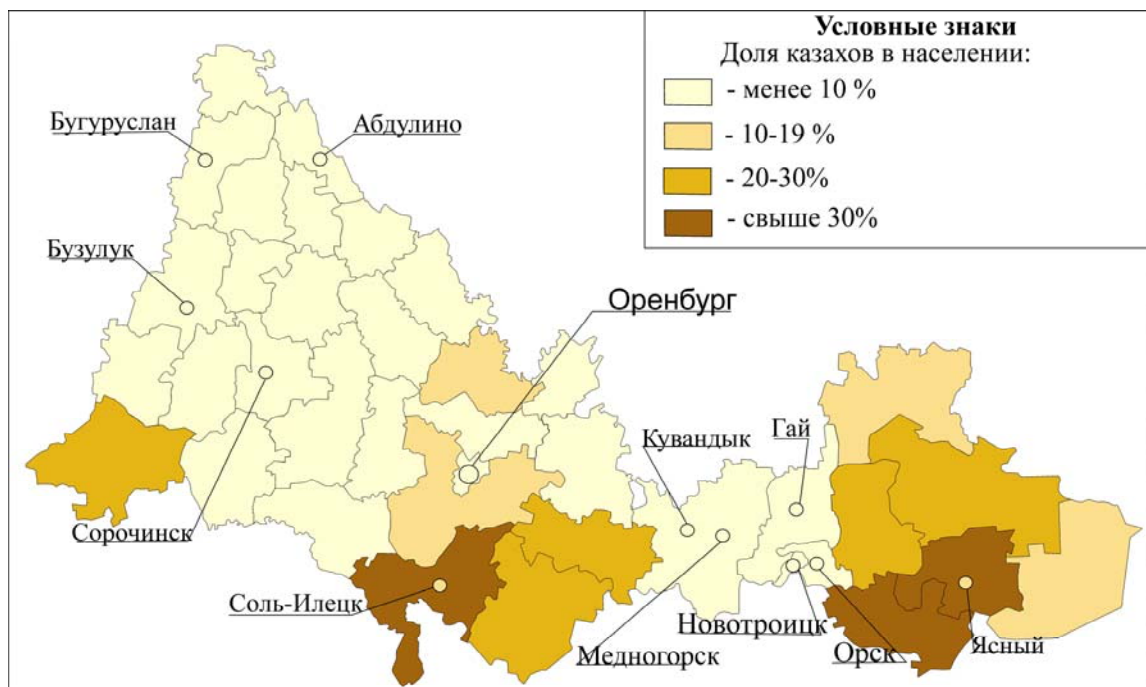


Рисунок Ж.1 – Территориальная организация казахского населения Оренбургской области

**Приложение И**  
**(обязательное)**

**Группировка районов Оренбургской области по доле башкирского населения**

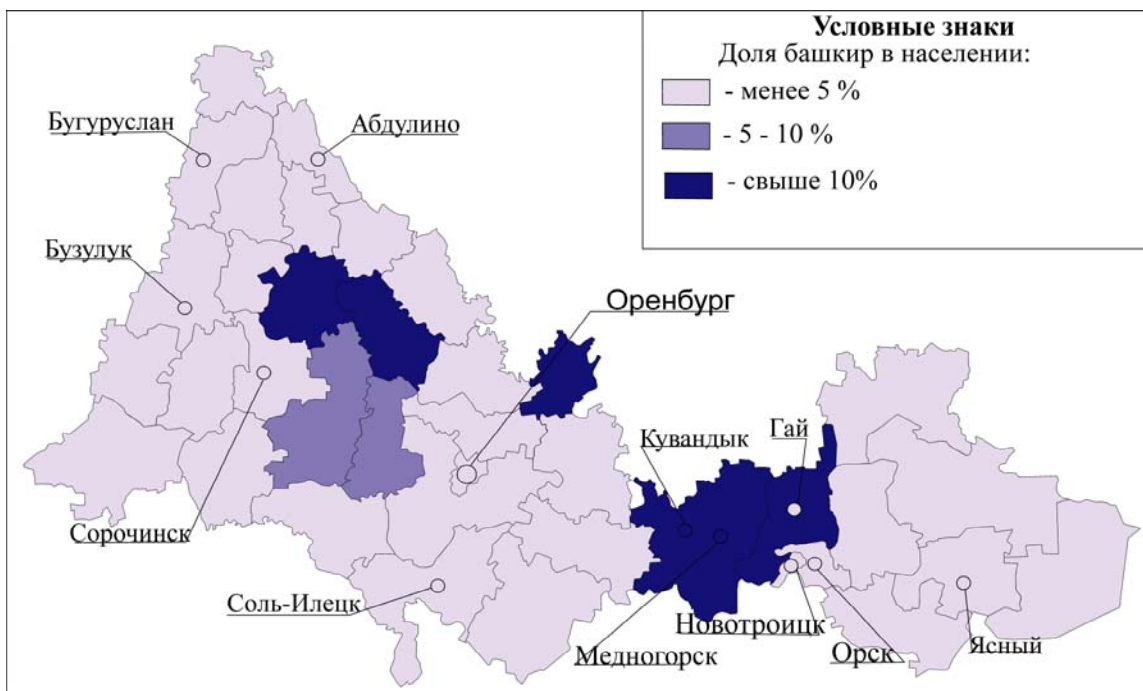


Рисунок И.1 – Территориальная организация башкирского населения Оренбургской области

**Приложение К  
(обязательное)**

**Группировка районов Оренбургской области по преобладающей национальности**



Рисунок К.1 –Территориальная организация преобладающих национальностей населения Оренбургской области