

Министерство просвещения РФ

ФГБОУ ВО «Оренбургский государственный педагогический университет»

Кафедра истории России

---

В рамках реализации Программы развития ОГПУ на 2023 год

**Комплект методических разработок для обеспечения  
учебного пособия "История Оренбургского края"  
(под ред. С.В. Любичанковского; М.: Интеграция:  
Образование и Наука, 2019) по теме  
"Южный Урал в древности и Средневековье"**

Рекомендовано к размещению на электронных ресурсах на заседании кафедры  
истории России ОГПУ, протокол №10 от 18.05.2023 г.

**Разработчики:**

Доктор исторических наук, профессор С.В. Любичанковский (руководитель)

Доктор исторических наук, профессор Е.В. Годовова

Доктор исторических наук, профессор С.В. Джунджузов

Кандидат исторических наук, доцент А.А. Евгеньев

Кандидат исторических наук, доцент Л.А. Краева

**Оренбург 2023**

## Содержание

Тема 1. Южный Урал в древности и Средневековье.....	3
Тема 2. Методические разработки .....	15
Тема 3. Хронологическая таблица .....	19
Тема 4. Проверочные работы.....	21
Тема 5. Работа с документами .....	29
Тема 6. Работа с иллюстрациями и картами .....	44
Тема 7. Работа с персоналиями .....	50
Тема 8. Сохраненное время.....	52
Тема 9. Дополнительная информация .....	55

# Южный Урал в древности и Средневековье.

## Учебный текст для изучения школьниками

### Аннотация

Публикация посвящена истории Южного Урала в древности и Средневековье: описаны обитатели Южного Урала, названы основные сохранившиеся памятники материальной культуры, охарактеризован процесс проникновения русских в Заволжье и на Яик, утверждения ка-зачества на Яике в XVI—XVII вв., а также последующей правительственной и крестьянской колонизации Южного Урала. Публикация содержит вопросы и задания для актуализации знаний по истории края в общероссийском контексте, справочные материалы, блок документальных источников, а также раздел «Сохранившееся время», посвященный наиболее ярким достопримечательностям того времени, сохранившимся до наших дней.

**Ключевые слова:** Южный Урал, древность, Средневековье, кочевые народы

### 1 Вопросы для актуализации темы в общероссийском контексте:

1. Вспомните, что такое «Великое переселение народов». Каковы были последствия этого процесса для истории Евразии?

2. Когда и на какие государства распалась Золотая Орда?

### 2 Древнейшие обитатели Южного Урала

Южный Урал, находящийся практически в центре степей Евразии, является своего рода «перекрестком», где, начиная с эпохи камня, происходили контакты европейских и азиатских культур, осуществлялись связи между южными (степными) и северными (лесными) культурами. Таким образом, сама география определила активную историческую роль южноуральского региона в истории Евразии.

3 В эпоху палеолита или позднего каменного века (40—10 тыс. лет назад) уже происходило освоение Южного Урала. Самым известным памятником этого периода является *Капова пещера (Шульган-Таш) в Башкирии*. Стены пещеры украшены рисунками из красной охры, изображающие мамонта, лошадь, носорога. *Первая стоянка каменного века на территории Оренбургской области* была открыта у с. Лабызы в Курманаевском районе. Основную массу находок на стоянке составляют кости ископаемых животных и орудия, изготовленные из них.

4 С окончанием ледниковой эпохи 12—10 тысяч лет назад началась эпоха мезолита или среднего каменного века. В это время наступает потепление климата, крупные животные вымирают, в связи с чем изменяется и уклад жизни людей. Группы охотников становятся более мобильными и не живут подолгу на одном месте. В результате раскопок *мезолитической стоянки на р. Ток на территории нынешнего Красногвардейского района* было раскопано жилище с очагом посередине, собрано более 3 тыс.

кремневых и костяных орудий труда, которые изготавливались на территории жилища самими хозяевами.

5 Раскопки также подтверждают, что люди продолжали жить здесь и в последующие эпохи, на протяжении пяти тысяч лет, то есть и в неолите, и в эпоху бронзы. В неолитическом слое Ивановского поселения на р. Ток археологи обнаружили тысячи фрагментов керамической посуды, значительная часть которой была изготовлена не из глины, а из ила. Кроме того, в слое были найдены каменные и костяные предметы, а также останки домашнего крупного и мелкого рогатого скота, скелеты собак. Но самое удивительное, что до половины стада составляли лошади. Видимо, *население Южного Урала в эпоху неолита уже сделало первый шаг к одомашниванию лошадей*, животных, которые в дальнейшем сыграют революционную роль в развитии всей степной цивилизации.

6 Постепенно камень начинает вытесняться металлом. В Оренбуржье находится *крупнейший в Восточной Европе горнорудный и металлургический комплекс — Каргалинские рудники*, расположенный в пределах Октябрьского, Александровского, Перволоцкого и Сакмарского районов. Открытие комплекса связано с появлением в Восточной Европе в IV тыс. до н. э. кочевых скотоводов, носителей ямной культуры. По мнению ученых, эти племена являлись предками индоевропейцев, именно с ними связывают возникновение обряда курганного захоронения и появление колеса в евразийских степях. В Оренбуржье известно *более 200 ямных курганов* — этих величественных степных пирамид. Уникальные находки были сделаны при раскопках кургана вождя у с. Болдырево в Ташлинском районе. Наряду с медными копьем, кинжалом и шильями, в погребении обнаружены 6 предметов из метеоритного железа!

7 Мощь разработок на Каргалах достигла своего апогея во II тыс. до н. э. и связана с оседлыми племенами срубной культуры. Известны многочисленные поселения и захоронения этого времени. Подлинным открытием для ученых стало обнаружение, в том числе благодаря аэрокосмическим фотоснимкам, ряда укрепленных поселений позднего бронзового века. Наиболее известным среди них является *Аркаим в Челябинской области*, который имеет сложную круговую планировку и мог являться крепостью, религиозным и ремесленным центром. *В Оренбуржье аналогичный памятник находится на территории Кваркенского района у с. Аландское.*

8 Долгое время (с VII в. до н. э. до IV в. н. э.) оренбургские степи населяли ираноязычные *кочевые племена сарматов*. Памятники сарматской культуры представлены исключительно курганами. Находки свидетельствуют о том, что культура кочевников менялась с течением времени, что связано с миграционными процессами. Менялась даже мода: так со II в. н. э. распространяется обычай деформации головы. Ребенку туго пеленали голову, в результате чего череп вытягивался вверх: это считалось признаком высокого общественного положения.

9 В настоящее время собраны многочисленные материалы, повествующие о жизни этих удивительных обитателей евразийских степей. Они были отнюдь не «варварами», как величали сарматов и всех других кочевников древние греки. И хотя история их и впрямь отмечена многими кровавыми деяниями, тем не менее, сарматы, скифы и прочие ираноязычные степные племена оставили значительное культурное наследие, которое только теперь начинает получать свою истинную оценку. На протяжении всей своей тысячелетней истории сарматы занимались кочевым скотоводством, которое обеспечивало население разнообразной продукцией: шерстью, мехами, кожей, войлоком.

10 Археологические находки позволяют утверждать, что сарматы уже миновали ступень «военной демократии», где роль народных собраний была еще достаточно высока, и находились на стадии военно-иерархических отношений, когда племя или союз племен возглавлял военный вождь — царь, при котором состояло постоянное войско. В Оренбуржье в последние годы стали широко известны *курганы сарматской элиты* высотой до 8 метров, расположенные на водоразделах рек Урал-Илек и Урал-Самара («Высокая Могила», «Пятимары» и другие). Под земляными курганными насыпями нередко можно встретить целые «дома мертвых» из толстых бревен, сооруженные над огромными могилами, обнесенные валами. Уникальную коллекцию разнообразных предметов, состоящую в том числе из шедевров ювелирного искусства, выполненную в «зверином стиле», дали *раскопки Филипповских курганов на р. Илек*.

11 В сарматские военные походы отправлялось большинство взрослого населения, в том числе и многие женщины, которые, как известно из письменных источников, обладали равными с мужчинами правами и могли быть и воинами, и жрицами. Так, Геродот писал: «*Сарматские женщины* истари ведут свой образ жизни: они ездят верхом на охоту с мужьями и без них, выходят на войну и носят с мужчинами одинаковую одежду. Относительно браков у них соблюдается следующее правило: ни одна девушка не выходит замуж, пока не убьет врага...». Эти сведения подтверждают и археологические находки.

12 В III в. до н. э. сарматы вторглись на территорию скифов и разбили их, в результате чего «Великия Скифия» перестала существовать.

13 После нашествия гуннов сарматская культура исчезает как единое целое, часть сарматов при этом была уничтожена. Другие группы сарматов вошли в гуннских союз и приняли участие в завоевательных походах на запад. Судьбы их различны, но, как считают ученые, влияние сарматов сказалось на истории многих европейских народов, в том числе и на славянах.

#### **14 Южноуральские степи в период Средневековья**

В IV в. н. э. началась так называемая *эпоха Великого переселения народов*, и территорию Южного Урала начали заселять *гунны*. В V в. н. э. степи от Монголии до Северного Кавказа попадают под власть I Тюркского

каганата. Трудно сказать, кто кочевал в южноуральских степях в тот период, так как археологических памятников V—VIII вв. н. э. известно немного. Более северные районы Башкирии в это время заселяли угорские племена *древних венгров*. Отдельные находки, относящиеся к этим культурам, были сделаны и в Оренбургской области. В конце IX — начале X вв. в южноуральские и поволжские степи хлынула *новая волна тюркоязычных кочевников: огузов, печенегов и древних башкир*.

15 В начале XI в. на территории Западной Сибири распадается Кимакский каганат, в составе которого находились племена кыпчаков, известных по русским летописям под именем «*половцы*». Вскоре вся южноуральская степь стала половецкой. Интересное захоронение воина-кыпчака было обнаружено у с. ШумаевоТашлинского района. Тело погребенного мужчины в возрасте около 40 лет было мумифицировано с помощью ртути, туловище и голова умершего были обернуты лентами из китайской шелковой ткани, а голова дополнительно обмазана глиной. В захоронении находились также два коня в полной сбруе, серебряная чаша и набор вооружения, состоящий из железной кольчуги, лука, стрел, меч-палаша, дротиков.

16 В начале XIII в. в результате вторжения монголов кыпчаки были разбиты, население южноуральских степей было частично уничтожено и вошло в состав *Золотой Орды*, остававшейся более или менее единым государством до 1390-х гг., но с поражением в войне с Тамерланом и разорением экономических центров начался процесс распада и образования отдельных ханств.

17 С конца XIV — начала XV вв. огромную территорию (от Аральского моря на востоке до Волги на западе, и от Каспийского моря на юге до лесов Башкирии на севере) занимало *Ногайское государство*, являвшееся одним из осколков Золотой Орды. Основу хозяйства ногаев составляло кочевое скотоводство, а основным мерилем богатства являлся скот — лошади, овцы, верблюды.

18 Московские правители, стараясь поддерживать мирные, добрососедские отношения с ногайскими князьями и с помощью подарков и льгот использовать их вооруженные силы на своей стороне. Однако ногаи часто совершали набеги на территорию России. Вплоть до середины 1580-х гг. основным средством для усмирения и «устрашения» ногайских мурз были вольные волжские казаки. Но в конце концов строительство крепостей на Волге и казачьего Кош-Яицкого городка на Яике, а также сокрушительное поражение ногайских отрядов под стенами этой казачьей крепости окончательно поставило Ногайскую Орду в зависимость от России. А в первой половине XVII в. в междуречье Волги и Яика пришли из Монголии кочевые орды калмыков, наголову разбивших ногаев. Только с этого времени ногаи Большой Ногайской орды и перестают упоминаться в русских источниках.

19 Севернее рек Самары и Кинеля раскинулись кочевья и охотничьи угодья другого тюркоязычного народа — башкир, которые, в отличие от ногаев, не смогли создать своей государственности и находились в вассальной зависимости от ногаев. После падения ногайской государственности русская администрация поначалу вела себя с башкирами крайне осторожно. Им гарантировалась собственность на их земли и кочевья, внутреннее самоуправление, защита от более сильных соперников, свобода вероисповедания. Башкиры, в свою очередь, использовались Россией для борьбы с другими кочевыми ордами, их отряды постоянно уходили на царскую службу.

## 20 Проникновение русских в Заволжье и на Яик

Распад Золотой Орды, запустение былых кочевий создали на обширном лесостепном пространстве межграницья между Московским государством и отдельными ханствами (Крымским, Казанским, Астраханским, Ногайской ордой) широкую, в сотни километров, полосу ничейной земли, на которую не простиралась власть ни московских воевод, ни многочисленных татарских ханов и их мурз. В этих относительно безопасных районах скапливались «беспокойные» люди, уходившие от гнета и давления, излишней государственной регламентации. Поначалу значительную часть (если не большинство) этих вольных людей составляли отколовшиеся от своих орд крымцы, ногаи, казанцы, и не случайно даже сами термины «казак», «есаул», «атаман» тюркские по происхождению. Однако постепенно большинство «беглых людей» оказались выходцами из русских земель. Эти люди и образовали сословие казаков. Заниматься привычным по прошлой жизни земледелием беглые не могли, так как засеянное поле и постоянное жилье находились под непрерывной угрозой нападения кочевников. Поэтому приходилось ловить рыбу, охотиться, а зачастую заниматься набегами, грабить своих кочевых соседей, торговые караваны. Суровая, полная лишений и опасностей жизнь способствовала воспитанию свободолюбия, высоких воинских качеств. Первые русские поселения появились в Заволжских степях во второй половине XVI в., после завоевания Казанского ханства войсками Ивана Грозного.

21 Историческое значение присоединения Поволжья к России трудно переоценить. Во-первых, прекратились непрерывные войны, разрушавшие экономику русского и поволжских народов и мешавшие торговле по Великому Волжскому пути. Во-вторых, утихли кровавые усобицы татарских ханов и князей разных орд и улусов. В-третьих, обороняя свои новые границы, Россия положила конец набегам степных кочевников на земледельческие районы Среднего Поволжья. Постепенно были созданы условия для хозяйственного освоения новых территорий в этом регионе, для продвижения на свободные земли русских переселенцев, которые принесли с собой более совершенные приемы земледелия и ремесла, в свою очередь

обогащаясь производственным и культурным опытом коренного населения. Именно в это время русские пришли на Южный Урал.

22 Пришедшие на Яик люди нашли здесь благоприятные условия для оседлой жизни. В пойменных лесах водилось много зверя и дичи. Река была богата рыбой. Особенно много ее было весной, когда она шла на нерест в пресную прогретую воду из Каспия. Оседали пришельцы не сразу. Приходили весной, покинув дома в северном краю, и начинали навигацию со вскрытием ото льда Волги, с которой переправлялись на Яик. Летом охотились на пушного зверя, ловили рыбу. *Первыми поселенцами этой части Южного Урала стали военнoслужашщие — дворяне, казаки, стрельцы.*

### **23 Утверждение казачества на Яике**

После начала строительства города Самары казачий атаман Барбоша и объединившийся с ним Мещеряк поняли: на Волгу теперь можно приходиться только украдкой, «воровски». В поисках новой постоянной базы они обратили внимание на удобное место на Яике, рядом с устьем реки Илек. *В 1586 г. на острове Кош-Яик около 700 человек в течение летних месяцев построили земляные и деревянные укрепления, дома и землянки, конюшни для лошадей. Это не напоминало прежние временные зимовья. «Городок крепок, — сообщали сами казаки, — взять им [ногаям] города нельзя». Крепость ставилась в глубине вражеской территории, практически без тыла. Оборонявшиеся знали, что иного выхода, кроме верной гибели в случае сдачи городка, у них нет.*

24 Ногайский князь Урус всеми силами обрушился на ненавистных пришельцев. Первые нападения на Кош-Яицкий городок случились уже летом, а в начале осени 1586 г. к крепости подступил со многими мурзами сам Урус. К этому сражению ногаи подготовились как никогда. Они привезли с собой много дерева и приступили «к городку с приметом, а хотели, приметав лес, да городок зажечь: тут же де было нагай двести человек с рушницами...». Длительная осада притупила бдительность кочевников, и казаки во время внезапной вылазки смогли разгромить отряд с огнестрельным оружием, «захватав все “рушницы”». Воодушевленные этой победой казаки бросились на основные силы ногаев и обратили их в бегство. Сильный дождь не позволил последним быстро уйти из-под крепости и, как описывают схватку дела Посольского приказа, казаки «пришли на них тиском и... побили».

25 Известный российский историк Р. Г. Скрынников писал: *«поражение Уруса имело такое же значение для судеб Южного Приуралья, как разгром Кучума для судеб Западной Сибири».* Казачество смогло окончательно утвердиться на Яике и уже в конце XVI в. заложило основу для становления будущего прославленного Яицкого казачьего войска.

### **26 Яицкие казаки в XVII в.**

В XVII в. (по крайней мере, до его середины) на Яике существовали сравнительно небольшие казачьи общины, насчитывающие от нескольких



сот до 2—3 тысяч человек. Каждая из этих общин управлялась своим выборным атаманом. Правда, в случае необходимости (обычно при проведении крупных экспедиций) общины объединялись, создавая один отряд, который избирал на время похода своего атамана, однако это делалось в исключительных случаях и только на время похода.

27 Документы первой половины XVII в. говорят о том, что на Яике одновременно было несколько атаманов. Лишь во второй половине XVII в., когда яицкие казаки постепенно объединяются вокруг общины, сложившейся вокруг Яицкого городка (ныне город Уральск), она начинает выбирать единого атамана, называемого уже войсковым.

28 В 1613 г. Яицкий городок был перенесен на полуостров, образуемый р. Чаган при его впадении в Яик. С тех пор он стал выполнять роль главного военного опорного пункта на пути к Прикаспийской равнине.

29 Яицкое войско, которое становилось самостоятельной боевой единицей, стремилось использовать правительство Российского государства. *В 1613 г. яицкие казаки были приняты в подданство Московского государства, а в 1615 г. войску была пожалована царская грамота на владение рекой Яик.* Войско несло пограничную и сторожевую службу по Яику. Отдельные казачьи ватаги вместе с волжскими и донскими казаками совместно совершали набеги на стоянки кочевников, ходили за «зипунами». Наступление правительства на казачьи вольности, лишение их автономии неоднократно вызывало восстания. Поэтому практически в полном составе Яицкое казачье войско приняло участие в народном движении под предводительством С. Т. Разина.

30 *Яицкие казаки продолжали оказывать противодействие ногайским и киргиз-кайсацким ордам.* В начале XVII в. в заяицких степях появились кочевые племена калмыков. Не решившись преодолеть защитную линию, охраняемую казаками, калмыки раскинули свои кочевья вдоль левого берега Яика. Позже калмыки обошли казачьи заслоны и появились у Самары, откуда откочевали на юг, под Астрахань. Формирование и укрепление Яицкого казачьего войска, которое защищало регион от нападений ногайских татар, киргиз-кайсаков, калмыков, способствовало тому, что с середины XVII в. плодородные районы нашего края стали активно заселяться выходцами из России.

### **31 Правительственная и крестьянская колонизация Южного Урала**

Начальным этапом крестьянской колонизации (процесса экономического освоения) Южного Урала явилось заселение северо-западной части Башкирии во второй половине XVI — начале XVII вв., после того как *в 1557 г. значительная часть Башкирии присоединилась к Русскому государству.* Российские власти оказались заинтересованными в скорейшем заселении региона крестьянами для решения экономических, социальных и военно-политических задач.

32 Сложившееся на границе между Европой и Азией Московское государство в течение нескольких веков вынуждено было отстаивать свое существование в борьбе с кочевыми племенами и народами. Методы защиты от кочевников вырабатывались в ходе этой борьбы, и каждое новое усовершенствование опиралось на опыт, часто кровавый. На юге и юго-востоке Московского царства, а затем Российской империи раньше, чем в любом другом государстве возникла весьма своеобразная система защиты границы, получившая название *оборонительной линии*. При ее создании стремились с максимальной полнотой использовать естественные преграды, которые мешали проникновению в русские области кочевников. Значительная часть входивших в оборонительную линию укреплений строилась по берегам рек. Пограничная линия включала обычно систему более или менее крупных городов и острогов, между которыми имелись форпосты служившие опорными пунктами обороны. Защищал оборонительную линию соответствующим образом подобранный контингент, обычно поселявшийся в порубежных районах. Чаще это были дворянские или стрелецкие отряды, полки, или же артели казаков. Все они были объединены общим названием служилых людей, которые освобождались от каких бы то ни было налогов и государственных повинностей, за исключением военной службы.

33 Именно такую политику стало проводить российское правительство и в отношении территории Южного Урала. Оно начало строить города, крепости. В 1574 г. была основана Уфа, в 1584 г. возведены Бирск и Мензелинск, а в 1586 г. — Самара (это уже не Южный Урал, а Среднее Поволжье). Эти крепости составили первую линию русских укреплений по реке Черемшане (Тиинск, Билярск, Шешминск и другие), которые все вместе образовали старую *«Закамскую черту»*, охватившую северную часть Башкирии и вдававшуюся с запада в самый ее центр. В первой половине XVII в. территория Башкирии интегрировалась в административное устройство России, образуя Уфимский уезд.

34 *Башкирия к концу XVI в. становится центральным пунктом российской оборонительной линии в Приуралье.* С юга и юго-востока к ней примыкали районы, населенные киргиз-кайсацкими (то есть — казахскими) племенами. Нередко через Башкирию осуществляли свои набеги каракалпаки и джунгары. С юго-запада угроза тоже была серьезной: здесь кочевали малочисленные и воинственные ногайские татары.

35 *Заселение Башкирии происходило двумя путями: «сверху» (правительственная колонизация) и «снизу» (вольная или крестьянская колонизация).* Первыми переселенцами в этой части Башкирии (северная часть будущей Оренбургской губернии) были военно-служилые люди: дворяне, казаки, стрельцы, которые в связи с постройкой крепостей стали получать в надел башкирские земли и селить на них крестьян. Такое заселение «сверху», по распоряжению правительства, обычно предшествовало вольной крестьянской колонизации.

36 Второй период крестьянской колонизации охватил почти целое столетие (середина XVII — 30—40-е гг. XVIII вв.). Это было уже время вольной крестьянской колонизации Южного Зауралья — территории нынешней Челябинской области и Шадринского района Курганской области (в то время они входили в состав Оренбургского края). Была создана цепь крепостей по берегам Исети, Миасу и их притокам. Вместе с казачьими острогами появились и монастыри. Именно под прикрытием монастырей и острогов началась колонизация Исетского края, который привлекал крестьян своими земельными богатствами, а также тем, что они могли селиться здесь на казенных землях на положении свободных людей. Крестьяне должны были нести ряд повинностей в пользу государства, среди которых распространенной являлась «государева десятинная пашня». По некоторым сведениям, к концу XVII в. в Южном Зауралье было 1414 дворов с 4615 человек мужского пола.

37 По одной из версий, именно в данной местности поселились потомки казаков из дружины 37 По одной из версий, именно в данной местности поселились потомки казаков из дружины Ермака, получившие название исетских. *Значительную роль в освоении Южного Урала сыграл построенный в 1644 г. Далматовский монастырь, окрестности которого заселялись крестьянами.* Здесь начал формироваться один из важнейших земледельческих центров Урала.

### **38 Сохраненное время**

Оренбуржцы уже не представляют себе центральную улицу без необычного памятника — увеличенной копии *фигурки сарматского оленя*. Несколько лет назад в Оренбургской области при раскопках Филипповских курганов в районе реки Донгуз ученые-археологи обнаружили в двух тайниках около 600 золотых предметов, относящихся к скифо-сарматской эпохе. Самыми необычными среди найденных реликвий древней цивилизации оказались 26 массивных оленей с мощными ветвистыми рогами, покрытыми золотыми обкладками. Благородное животное было священным для скифо-сарматов: считалось, что олень приносит удачу, здоровье, силу и оберегает любовь того, кто до него дотронется.

39 Все эти не знающие аналогов артефакты можно увидеть в Оренбургском Губернаторском историко-краеведческом музее, причем только в нем одном: кольца, серьги, гривны, браслеты, диадемы, бусы — есть вещи, которые в других могильниках не находили никогда, например, зеркало древней сарматки, серебряное, инкрустированное выпуклыми фигурками животных, покрытых золотой фольгой, с золотой длинной ручкой. Оренбуржцы гордятся, что являются наследниками столь древней культуры.

## 40 Справочная информация

### *Авторы книг об Оренбургском крае*

**Моргунова Нина Леонидовна** (род. 1952) — доктор исторических наук, основатель (с 1977 г.) и руководитель Оренбургской археологической экспедиции, которая каждый год исследует памятники разных этапов древней истории Южного Урала. Большое научное значение и известность приобрели раскопы ряда стоянок каменного века у с. Ивановки в Красногвардейском районе, у с. Болдырево и Трудовое в Ташлинском, курганов бронзового века у с. Тамар-Уткуль и Изобильное в Соль-Илецком, курганов сарматской культуры у с. Бердянки в Оренбургском районе и у с. Кардаилово в Илекском. Рекомендуем прочитать ее книги: «Памятники древнеямной культуры на Илеке» (Екатеринбург, 1994), «Археология Оренбуржья» (Оренбург, 2004 и 2014 гг.).

**Яблонский Леонид Теодорович** (1950—2016) — заведующий сектором скифо-сарматской археологии Института археологии Российской академии наук, известный российский археолог и антрополог. Организованные им многолетние раскопки в регионе Южного Приуралья, в том числе в Оренбургской области, завершились серией блестящих открытий, в ходе исследования элитного сарматского Филипповского могильника. Рекомендуем прочитать его книгу «Степное население Южного Приуралья в позднесарматское время» (М., 2008), а также статью «Раннесарматский рыцарь» в журнале «Поволжская археология» (№ 2 за 2013 г.).

## 41 Ключевые даты

VII в. до н. э. - IV в. н. э.	Сарматы в Приуральских степях.
1557 г.	принятие башкир в российское подданство.
1586 г.	появление казаков на Яике.
1591 г.	основание Яицкого войска.
1613 г.	основание Яицкого войска.

## **I. Из «Истории» античного мыслителя Геродота:**

*«... их одежда и летом, и зимою одна и та же; из других писателей мы узнаем, что они носили шальвары и верхнее платье, обыкновенно сшитое из кож диких зверей и «мышей» (то есть грызунов, каких много в той местности: кроликов, сурков). Все ремесла они предоставляли женщинам и рабам; мужчины с презрением смотрели на всех, занимающихся этими работами; ремесла ограничивались изготовлением телег, палаток, необходимейшей посуды (деревянных сосудов для молока, чаи, глиняных горшков, ножей), одежды и оружия. Мужчины занимались войной, охотой, грабежом; они считались благородными занятиями. Они искусно стреляли из лука; они мчались по обширным равнинам на своих маленьких, но горячих лошадях, которых не мог догнать преследователь и на которых они настигали всякого врага. Они с одинаковой ловкостью натягивали лук и левой рукой и правой. ...стрелы у них были отравленные, кроме того у них были копья, мечи, боевые секиры; были панцири и щиты из лосиной шкуры. Кто не принес царю голову убитого врага, тот не имел права пить из общего почетного кубка на общественных пирах; кто убил особенно много врагов, тот пил разом из двух кубков. Черепа врагов служили им чашами; часто они обтягивали эти чаши воловьей кожей или оправляли в золото...».*

### **43 Вопросы и задания:**

1. Как вы думаете, о каком народе идет речь. Что вы можете сказать об общественном строе этого народа?
2. Назовите наиболее известные археологические памятники, оставшиеся от этого народа на территории Оренбургской области.

**44 II. Описание казахов, содержащееся в работе «Зеркало мира» турецкого географа XVII в. Кятиб-Челеби (из книги: Описание киргиз-кайсацких орд и степей. Сочинения Алексея Левшина. Ч. 2. Исторические известия. СПб., 1832):**

*«...Стоит только взглянуть на карту, чтобы удостовериться, какое неясное понятие имел КатибЧелеби о землях, по обе стороны Сыра лежащих. Однако, он знал о существовании Киргиз-Казаков, и написал о них следующее: Недалеко от моря Каспийского, на севере, живут в степях Казахи...Они преданы волшебству и разбоям, грабят купцов Московских на пути в Китай и обратно. Этих Казахов не стоит смешивать с Казахами Донскими и Днепровскими».*

### **45 Вопросы и задания:**

1. Какую характеристику даёт географ этому кочевому народу?
2. В отрывке упомянуто о «волшебстве». Как вы думаете, что подразумевал под ним автор — житель Османской империи?
3. Кому турецкий географ противопоставляет казахов и, как вы думаете, почему?

**46 III. Древняя легенда о происхождении казахов, зафиксированная И. Казанцевым (из книги: Описание киргиз-кайсацк / сост. Илья Казанцев, СПб., 1867):**

*«...Во владениях одного азиатского хана, по имени Алачена или Алаче, будто бы стали рождаться пегие или чубарые люди, называемые (полагается от оспы) Ченчак рябые). Этими людьми пренебрегали, не любили их, но боялись и считали их дьявольским порождением. Они терпели самую горькую долю, им не давали никаких прав, ни участков земли, и они, без приюта и пристанища, часто умирали от голоду. К несчастью, их появлялось все больше и Хан повелел лишать жизни матерей, у которых рождаются такие дети, топить их, как ведьм в нечистой воде. Но провидение сжалилось над ними; случилось так, что у первой любимейшей жены Хана оказался пегий сын, первенец и наследник. Хан, желая пощадить мать и сына, вымещал свой гнев на подданных, рубил правому и повинному головы. К успокоению печали и гнева Хана и отвращению несчастий Шукурлабай (слава Богу богатый на вымыслы), Визирь его, дал благой совет Алачь-Хану сохранить жизнь Ханше под условием, что б она впредь пегих не рождала, и избавиться от пегого сына, не лишая его жизни, выпроводить чубарку с ним в степи и дать ему в утешение сорок дев. Что вздумано, то и сделано. От этого Ханского сына Киргиза и сорока дев в степях произошло потомство и род Киргизов».*

**47 Вопросы и задания:**

1. Какие стороны жизни народа — прародителя отражаются в легенде?
2. Дайте определения понятиям: визирь, чубарка, пегий.
3. Самостоятельно найдите еще две легенды о происхождении казахов и сопоставьте их с преданием, приведенным в отрывке.

Примечания:

**Southern Urals in Ancient Times and the Middle Ages**

## **Тема 2. Методические разработки** **Южный Урал в древности и средневековье.**

### **Разработка внеклассного занятия**

Здравствуйтесь, ребята! Родина начинается с родного края, где ты родился и вырос, где многие века живет твой народ. Понятия родина и родная земля неразрывно связаны и священны для каждого человека. И за пределами круга обязательных знаний, определенного учебными программами, остается немало ярких и увлекательных страниц истории родного края. Именно сегодня мы рады приветствовать Вас на нашем внеклассном мероприятии, которое посвящено Южному Уралу в древности и средневековье. И надеемся, что следующие полтора часа Вы проведете с пользой!

Мы делимся на три группы. От каждой группы будет выходить по два представителя на конкурс и отвечают на вопросы ведущего. За каждый правильный ответ команда получает балл. Так же нам нужны два арбитра, которые будут подсчитывать количество баллов. Переходим к первому заданию.

**Задание 1. Портреты и Личности.** Перед вами портрет личности, ведущий зачитывает строчки из биографии, а вы должны определить, кто изображен на фото.

**1.Смирнов.** - Советский археолог, доктор исторических наук, специалист в области скифо-сарматской археологии. Внёс значительный вклад в разработку многих проблем сарматской археологии. В течение долгого времени являлся бесспорным лидером этого направления науки в СССР.

**2.Моргунова** - доктор исторических наук, профессор, заведующая археологической лабораторией Оренбургский государственный педагогический университет. Автор более 200 научных и научно-популярных трудов, в том числе девяти монографий. Ее научные труды опубликованы в различных зарубежных изданиях стран СНГ, Западной Европы и США.

**3.Граков-** советский археолог, специалист по скифо-сарматской и античной археологии, руководитель Степной скифской экспедиции Московского государственного университета. Доктор исторических наук (1939), профессор МГУ. Основатель нескольких новых направлений в археологии. Им впервые создана новая научная дисциплина — античная керамическая эпиграфика.

**4.Ростовцев** - русский и американский (в эмиграции) историк Античности. Специалист по социально-экономической истории Древнего Рима и эллинизма, а также по античному Причерноморью. Автор научных и популярных работ, публицист. В эмиграции опубликовал на английском языке труды, принесшие ему мировую известность «Социальная и экономическая история эллинистического мира».

**5.Яблонский** - советский и российский археолог, палеоантрополог, заведующий отделом скифо-сарматской археологии Института археологии

РАН, исследователь меотов. Доктор исторических наук, профессор. Работал в области Южного Приуралья. Многолетние раскопки завершились серией блестящих открытий, в ходе исследования элитного сарматского Филипповского могильника.

**6. Сальников** - советский археолог, исследователь Южного Урала. Специалист по изучению культур бронзового века: абашевской, андроновской и других. Предложил первую классификацию памятников андроновской культуры, выделив три хронологических этапа: фёдоровский, алакульский и замараевский.

Итак, первый конкурс закончен. Арбитры подсчитывают баллы, а мы переходим ко второму заданию. Надеюсь, вы все отлично помните ключевые даты и события.

**Задание 2. Даты.** Ведущий называет дату, участник команды должен сказать, что происходило в это время. Или, наоборот.

1. **XVII-XVI вв. до н. э.** — древнейшие протогорода Аркаим, Синташта и др.

2. **VII в. до н. э. — IV в. н. э.** — сарматы в Приуральских степях.

3. **1586 г.** — появление казаков на Яике, основание казачьего городка Кош-Яик.

4. **ок. 26-10 тыс. лет назад.** - наиболее ранние следы обитания древних людей на территории края относятся к эпохе верхнего палеолита («древнего каменного века»).

5. **10-8 тыс. лет назад** - палеогеоморфологические исследования показали, что в эпоху мезолита природно-климатические условия в степном Приуралье уже были близки современным

6. **В конце VI-V тыс. до н.э.** в эпоху неолита («новый каменный век») основой хозяйства древних обитателей нашего края по-прежнему оставались охота и рыболовство.

7. **Во второй половине V - начале IV тыс. до н.э.** в позднем неолите - раннем энеолите («медно-каменный век») в степях Заволжья и Приуралья складываются памятники хвалынско-бережновской культурной группы

8. **В конце IV-первой половине III тыс. до н.э.,** с наступлением раннего бронзового века, носителями древнеямной археологической культуры Приуралья начинают разрабатываться Каргалинские медные рудники и менее крупные выходы медистых песчаников типа Сайгачьего рудника на р. Бердянке.

9. **В III-II тыс. до н. э.** из каргалинской меди отливалось оружие-проушные топоры, клевцы, молоты, кинжалы; инструменты - долота, тесла, шилья; украшения.

10. **В середине III тыс. до н.э.** монопольный доступ к меди Каргашских рудников обусловил развитие социальной стратификации в среде кочевников, обитавших в степях Приуралья.

11. **Середина-третья четверть II тыс. до н.э.** в позднем бронзовом веке в Поволжье и Приуралье обитали племена оседлых скотоводов-носители



срубной и алакульской археологических культур, оставившие многочисленные поселения в бассейнах Тока, Самары, Урала.

12. В XVII-XVI вв. до н. э. в Зауралье создается целая сеть укрепленных валами городищ типа Аркаима (Челябинская область) или Аландского в устье р. Солончанки в левобережье Суундука в Кваркенском районе.

13. I тыс. до н.э. - В начале раннего железного века, новый этап курганного строительства связан с ираноязычными кочевниками-сарматами и их предками.

14. Курганы савроматского времени (VI-V вв. до н.э.) в степях Южного Урала довольно многочисленны.

15. В V-IV вв. до н. э. на участках открытой плакорной степи на водоразделах Донгуза, Черной и Б. Песчанки возникают грандиозные некрополи сарматских князей, состоящие из многих десятков больших курганов, достигающих в диаметре 100-150 м высотой 8-10 м. Их отличает очень сложный и пышный погребальный обряд: останки вождей помещались в обширные (до 20 м диаметром) камеры с наклонными проходами-дромосами (коридорами), перекрытые шатрами из древесных стволов сожженных в момент сооружения насыпи.

16. Потомки сарматских князей, захороненных в Филипповских курганах, оставили «прохоровскую» или раннесарматскую курганную культуру IV-II вв. до н.э.

Ребята, вы молодцы! Даты все усвоили отлично, баллы подсчитываются, а впереди нас ждет еще более интересное задание. Перед Вами представлена археологическая карта, рассмотрите ее повнимательнее, так как впереди нас ждут серьезные вопросы к ней.

**Задание 3.** Карта. Перед участниками карта. По очереди каждый из представителей команды должен ответить на вопрос.



### **Вопросы:**

1. В какую эпоху возникают курганные конструкции?
2. Какие типы памятников были?
3. Памятники, какого периода чаще всего встречаются в области?
4. Как вы думаете, почему в раннем железном веке исчезли поселения?
5. Возле какой реки находились рудники бронзового века?
6. Возле каких рек обнаружили каменных "баб"?

И вот мы выходим на финишную прямую! Впереди самое сложное задание, которое и определит нашего сегодняшнего победителя. Приступаем к опросу!

**Задание 4. Опрос.** Ведущий задает всей команде сложные вопросы, каждая команда отвечает по очереди. Если одна из команд не может ответить на вопрос, то у другой есть возможность ответить и заработать дополнительный балл. За каждый вопрос команды получают по 2 балла.

- 1) Какая наука изучает прошлое человека по вещественным источникам?
- 2) В какое время человек появляется впервые на южном Урале?
- 3) Как назывался один из ярких памятников позднего палеолита на южном Урале?
- 4) В какую эпоху перешли от присваивающего хозяйства к производящему?
- 5) Производством какого металла человек впервые овладел?
- 6) Как назывался один из крупнейших металлургических комплексов бронзового века?
- 7) Чем кочевое скотоводство отличается от других форм хозяйств?
- 8) Какие кочевые племена жили на Южном Урале в раннем железном веке?
- 9) Один из крупных археологических памятников сарматской культуры?
- 10) Когда началось великое переселение народов?
- 11) Какие народы проживали на южном Урале в средневековье?
- 12) В каком году был основан Оренбург?

Незаметно пролетело время и к концу подошел заключительный конкурс! Нашим арбитрам необходимо немного времени для подсчета баллов и будут объявлены победители. И чтобы не терять время зря, мы посмотрим фотографии с раскопок в нашей Области.

### **Награждение.**

Победители объявлены, призы вручены. Мы хотели бы поблагодарить всех за участие. Спасибо за внимание.

Подготовили: студенты **Абрамов, Арапова, Каролович**

### **Тема 3. Хронологическая таблица**

#### **Южный Урал в древности и средневековье.**

Ключевые даты:

**XVII-XVI вв. до н. э.** — древнейшие протогорода Аркаим, Синташта и др.

**VII в. до н. э. — IV в. н. э.** — сарматы в Приуральских степях.

**1586 г.** — появление казаков на Яике, основание казачьего городка КошЯик.

ок. 26-10 тыс. лет назад. - наиболее ранние следы обитания древних людей на территории края относятся к эпохе верхнего палеолита («древнего каменного века»).

**10-8 тыс. лет назад** - палеогеоморфологические исследования показали, что в эпоху мезолита природно-климатические условия в степном Приуралье уже были близки современным.

**В конце VI-V тыс. до н.э. в эпоху неолита** («новый каменный век») основой хозяйства древних обитателей нашего края по-прежнему оставались охота и рыболовство.

**Во второй половине V - начале IV тыс. до н.э.** в позднем неолите - раннем энеолите («медно-каменный век») в степях Заволжья и Приуралья складываются памятники хвалынского-бережновской культурной группы

**В конце IV-первой половине III тыс. до н.э.,** с наступлением раннего бронзового века, носителями древнейшей археологической культуры Приуралья начинают разрабатываться Каргалинские медные рудники и

менее крупные выходы медистых песчаников типа Сайгачьего рудника на р. Бердянке.

**В III-II тыс. до н. э.** из каргалинской меди отливалось оружие-проушные топоры, клевцы, молоты, кинжалы; инструменты - долота, тесла, шилья; украшения.

**В середине III тыс. до н.э.** монополярный доступ к меди Каргашских рудников обусловил развитие социальной стратификации в среде кочевников, обитавших в степях Приуралья.

Середина-третья четверть II тыс. до н.э. в позднем бронзовом веке в Поволжье и Приуралье обитали племена оседлых скотоводов-носители срубной и алакульской археологических культур, оставившие многочисленные поселения в бассейнах Тока, Самары, Урала.

**В XVII-XVI вв. до н. э.** в Зауралье создается целая сеть укрепленных валами городищ типа Аркаима (Челябинская область) или Аландского в устье р. Солончанки в левобережье Суундука в Кваркенском районе.

**I тыс. до н.э.** - В начале раннего железного века, новый этап курганного строительства связан с ираноязычными кочевниками-сарматами

и их предками. Курганы савроматского времени (VI-V вв. до н.э.) в степях Южного Урала довольно многочисленны.

**В V-IV вв. до н. э.** на участках открытой плакорной степи на водоразделах Донгуза, Черной и Б. Песчанки возникают грандиозные некрополи сарматских князей, состоящие из многих десятков больших курганов,

достигающих в диаметре 100-150 м высотой 8-10 м. Их отличает очень сложный и пышный погребальный обряд: останки вождей помещались в обширные (до 20 м диаметром) камеры с наклонными проходами-дромосами (коридорами), перекрытые шатрами из древесных стволов сожженных в момент сооружения насыпи. Потомки сарматских князей, захороненных в Филипповских курганах, оставили «прохоровскую» или раннесарматскую курганную культуру **IV-II вв. до н.э.**

**На рубеже нашей эры** курганное строительство переживало упадок, основная масса сарматов, очевидно, участвовала в завоевательных походах на запад, часть - на юго-восток в обход Каспия на север Ирана. Новых курганов сооружалось очень мало, в основном совершаются подзахоронения в курганы **V-II вв. до н.э.**

**В эпоху средневековья** наиболее значительный культурный след на территории Оренбургского края оставили тюркоязычные кочевники IX-XII вв., воздвигавшие возле своих святилищ и курганов антропоморфные изваяния - «каменные бабы».

## Тема 4. Проверочные работы

### Тема 1. Южный Урал в древности и Средневековье

Составила А.А. Антонова

I. В чем особенность интенсивного развития территорий Южного Урала?

А. Контакт двух культур: азиатской и европейской, степной и лесной культур.

Б. Большое количество рек, способствующих для развития торговли.

В. Благоприятные условия для жизни и производства орудий труда.

**Ответ:** А. Контакт двух культур: азиатской и европейской, степной и лесной культур

I. Какому писателю 19 века принадлежит это высказывание? (Напишите ответ). И выберите верное прилагательное, пропущенное в начале высказывания.

«...природа, в которую я был укутан до этого, как в одеяло, и от широких складок его не отделял себя, вдруг предстала предо мной как существующая сама по себе, невыразимо прекрасная и лучше Пушкина не скажешь!...равнодушная...»

А. Восточная

Б. Уральская

В. Казахстанская

АВТОР \_\_\_\_\_

**Ответ:** Б. Уральская Автор: Юрий Либединский

I. Соотнесите горы и территории, на которых они расположены

1. Ирмель

2. Хан-Тенгри

3. Ямантау

4. Победа

5. Синюха

6. Улантовая гора

А. Юго-восток Казахстана

Б. Западная Сибирь

В. Южный Урал

**Ответ:** А. 2, 4. Б. 5, 6. В. 1, 3.

I. Определите и запишите а) эпоху, к которой относится памятник «Капова пещера» б) другие ее названия, в) месторасположение

---

---

---

---

**Ответ:** а) эпоха палеолита или позднего каменного века б) Бельская, Шульган-Таш в) на территории Бурзянского района республики Башкортостан, Россия. Находится на реке Белой в одноимённом заповеднике «Шульган-Таш»

I. Прочитайте районы, перечисленные ниже, выберите три лишних и укажите к какому(им) руднику(ам) они относятся.

Октябрьский, Илекский, Александровский, Саракташский, Переволоцкий, Беляевский, Сакмарский

---

**Ответ:** лишние-Илекский, Саракташский, Беляевский. Относятся эти районы к Каргалинским рудникам.

I. Внимательно посмотрите на картинки.

A. Определите, какой город-археологическая находка был обнаружена на юге Челябинской области

B. Напишите из чего состоял город-комплекс.

---

---

---

**Ответ:** A. Аркаим B. Состоял из укрепленного поселения, могильника, прилегающих хозяйственных площадок и ряда не укрепленных селищ.

I. Исключите те два статуса, из списка ниже, которые не могли занимать женщины-скифы:

Вождь, жрица, воин, шаман.

---

**Ответ:** вождь, шаман.

I. Внимательно посмотрите на картинку.

A. Что на ней изображено?

B. Какие народы стали населять территорию Южного Урала в этот период?

---

---

---

**Ответ:** A. Великое переселение народов B. гунны

I. Выберите пять тюркских, по происхождению, терминов из предложенного списка:

«казак», «ведьма», «корабль», «батик», «есаул», «атаман», «хамон», «деньги», «сая», «нагайка»,

---

---

---

Ответ: «казак», «есаул», «атаман» «деньги», «нагайка»

I. На какой скульптуре нашего города есть данная надпись? Укажите, к какой эпохе принадлежит оригинал скульптуры.

«Копия фигур..., найденных при раскопках филипповских курганов (IV век до н.э.)»

---

---

---

Ответ: памятник– золотой сарматский олень, оригинал принадлежит к скифо-сарматской эпохе

**Тестовые вопросы на тему «Южный Урал в древности и средневековье»**

Составила Карпова Оксана 402 ИС

**1. Южный Урал – единственный район в Восточной Европе, где открыты пещеры с рисунками людей каменного века. Назовите пещеру, найденную в Челябинской области:**

- а) Капова пещера,
- б) Игнатьевская пещера,
- в) Ключевская пещера.

**2. Керамика – один из первых искусственных материалов на планете. К какому времени относится открытие керамики на Южном Урале:**

- а) X тыс. лет до н.э.
- б) V-VI тыс. до н.э.
- в) III тыс. до н.э.

**3. Какой первый металл начали обрабатывать люди на Южном Урале:**

- а) медь,
- б) бронзу,
- в) железо.

**4. Когда на территории края начал складываться бронзовый век:**

- а) с начала II тыс. до н.э.
- б) VII в. до н.э.
- в) III тыс. до н.э.

**5. Назовите основное занятие древних южноуральцев в период раннего железного века:**

- а) земледелие,
- б) скотоводство,
- в) металлургия.

**6. В каком районе области находится укрепленное поселение бронзового века “Аркаим”:**

- а) в Кизильском и Брединском районах,
- б) в Брединском и Варненском районах,
- в) в Варненском и Кизильском районах.

**7. Назовите имя первого исследователя пещер Южного Урала:**

- а) Г.Б.Зданович,
- б) П.И.Рычков,
- в) Г. Н. Матюшин.

**8. В каком году оренбургский историк Петр Иванович Рычков начал исследования пещер Южного Урала:**

- а) в 1556 г.
- б) в 1760 г.
- в) в 1918 г.

**9.Что способствовало заселению исетского края русскими:**

- а) строительство острогов и монастырей,
- б) обилие земли для хлебопашества,
- в) Оренбургская экспедиция.

**10. Первые поселенцы Исети: (продолжить ряд)**

- а) чернососные крестьяне Поморья,
- б) посадские люди Поморья,
- в) .....
- г) .....

**11.Оренбургская экспедиция была организована:**

- а) в 1721 году,
- б) в 1730 году,
- в) в 1734 году.

**12.Руководителем Оренбургской экспедиции был:**

- а) И.К. Кириллов,
- б) В.Н. Татищев,
- в) И.С. Арсеньев

**13.Соотнесите город и год его образования:**

- |               |           |
|---------------|-----------|
| 1) Уфа,       | а)1586г.  |
| 2) Челябинск, | б)1784г.  |
| 3) Оренбург,  | в)1754г.  |
| 4) Златоуст,  | г) 1736г. |
| 5) Троицк,    | д)1743г.  |

**14.Крупным торговым центром Южного Урала в XVIII веке стал:**

- а) г. Оренбург



б) г. Челябинск

в) г. Златоуст

**15.Какая южно-уральская ярмарка имела всероссийское значение, уступая по значимости лишь Макарьевской и Ирбитской:**

а) Оренбургская,

б) Челябинская,

в) Троицкая.

**16.Приведите в соответствие:**

1. В.Н. Татищев

а) начальник уральских горных заводов

2. В.И. Геннин

б) руководитель Оренбургской экспедиции

3. Н.А. Демидов

в) известный промышленник

4. А.И. Тевкелев

г) первый губернатор Оренбургской

губернии

5. И.К. Кириллов

д) помощник руководителя Оренбургской

Экспедиции, полковник,

6. И.И. Неплюев

е) первый воевода Исетской провинции.

**17.Царское правительство хотело стереть народную память о восстании Е.Пугачёва и в 1775 году переименовало реку Яик в реку:**

а) Урал,

б) Исеть,

в) Тобол.

**18. Соедините даты и понятия**

1.VII в. до н. э.

3.IV в. н. э. сарматы в Приуральских степях.

2.1557 г.

2.принятие башкир в российское подданство.

3. 1586 г.

5. появление казаков на Яике.

4.1591 г.

1.основание Яицкого казачьего войска.

5.1613 г.

4. основание Яицкого городка.

**19. Прочитайте текст и определите, о каком городе/каганате в нем говорится: «Он является одним из самых древних городов не только Росси, но и мира. Первое упоминание о нем относится к VI в. до н.э. В начале IV в. н.э. многие жители этого города приняли христианство и он стал одним из первых христианских центров на современной территории нашей страны. Он был одним из важнейших центров торговли в Каспийском море...»**

а) Дербент б) Тюркский каганат в) Булгария г) Хазарский каганат

**20) Восстановите исторические факты**

1.В Оренбуржье известно более .....— этих величественных степных пирамид. Уникальные находки были сделаны при раскопках кургана вождя у с. Болдырево в Ташлинском районе.

2. В Оренбуржье в последние годы стали широко известны курганы сарматской элиты высотой .....расположенные на водоразделах рек Урал-Илек

3. Первые нападения на Кош-Яицкий городок случились уже летом, а в начале осени..... г. к крепости подступил со многими мурзами сам Урус

1. до 8 метров,
2. 200 ямных курганов
3. 1586 года
4. до 15 метров
5. до 176 курганов
6. 1588 года

**21. Что объединяет слова в рядах?**

Яицки казаки , крестьяне, оренбуржцы , степи .....

Капова пещера, раскопки, курганы, Аркаим, сарматская элита.....

**22. Какому мыслителю принадлежат эти слова ?**

«.....Они искусно стреляли из лука; они мчались по обширным равнинам на своих маленьких, но горячих лошадях, которых не мог догнать преследователь и на которых они настигали всякого врага. Они с одинаковой ловкостью натягивали лук и левой рукой и правой. ...стрелы у них были отравленные, кроме того у них были копья, мечи, боевые секиры; были панцири и щиты из лосиной шкуры.....»

**23. Вставьте пропущенные слова в тексте**

Начальным этапом крестьянской колонизации \_\_\_\_\_ явилось заселение северо-западной части Башкирии во второй половине XVI — начале XVII вв., после того как в \_\_\_\_\_ значительная часть Башкирии присоединилась к Русскому государству. Российские власти оказались заинтересованными в скорейшем \_\_\_\_\_ крестьянами для решения экономических, социальных и военно-политических \_\_\_\_\_

После начала строительства города Самары \_\_\_\_\_ объединившийся с ним Мещеряк поняли: на Волгу теперь можно приходить только украдкой, «воровски». В поисках новой постоянной базы они обратили внимание на удобное место на Яике, рядом с устьем реки Илек. В \_\_\_\_\_ на острове Кош-Яик \_\_\_\_\_ в течение летних месяцев построили земляные и деревянные укрепления, дома и землянки, конюшни для лошадей. Это не напоминало прежние временные зимовья. «Городок крепок, — сообщали сами казаки, — взять им [ногаем] города нельзя». \_\_\_\_\_ в глубине вражеской территории, практически без тыла. Оборонявшиеся знали, что иного выхода, кроме верной гибели в случае сдачи городка, у них нет..

Севернее рек \_\_\_\_\_ и \_\_\_\_\_ раскинулись кочевья и охотничьи угодья другого тюркоязычного народа — башкиры, которые, в отличие от ногаев, не смогли создать своей государственности и находились в \_\_\_\_\_ от ногаев. После падения ногайской государственности русская администрация поначалу вела себя с \_\_\_\_\_ крайне осторожно. Им гарантировалась \_\_\_\_\_ и кочевья, внутреннее самоуправление, защита от более сильных соперников, свобода вероисповедания.

**24. Укажите пару городов, являющихся главными центрами чёрной металлургии Урала:**

а) Магнитогорск и Нижний Тагил; б) Нижний Тагил и Липецк; в) Липецк и Пермь.

**25. Описание какой части Урала приводятся ниже**

**а) Пай-Хой б) Приполярный в) Средний г) Южный**

Это наиболее высокая часть горного сооружения. В наиболее высокой центральной части, сложенной гнейсами, кристаллическими сланцами, кварцитами, вершины гор часто острые, склоны крутые. Небольшие ледники лежат на наиболее высоких склонах гор. Снег держится в ущельях большую часть года.

**26. Какая часть Урала описывается ниже**

**а) Пай-Хой б) Приполярный в) Средний г) Южный**

Эта часть гор особенно красива. Здесь Урал достигает наибольшей ширины. Особую прелесть горам придают покрытые лесами сглаженные вершины и склоны гор, живописные долины быстрых рек западного склона с роскошными лугами. Лишь отдельные наиболее высокие вершины поднимаются выше границы леса. Поверхность предгорий здесь волнистая. В северной части среди лугов встречаются березовые колки. Значительные площади распаханы.

### Ответы

1-В;

2-Б;

3-А;

4-А;

5-Б;

6-А;

7-Б;

8-Б;

9-А;

10-В- дворовые крестьяне Сарапульского уезда, Г - крестьяне и работники соляных промыслов строгановской вотчины.

11-В;

12-А;

13-1а,2г,3д,4в,

14-А;15-В;

16 - 1е, 2 а, 3 в, 4д, 5 б, 6 г;

17-А; 18 – 1- 3 , 2- 2 , 3 – 5 , 4 – 1 , 5 – 4 ,

19 – а , 20 – 1-2,2-1,3-3,

21 – Южный урал , археология ,

22 – геродот ,

23 – Южного Урала , 1557 г. заселении региона , задач

казачий атаман Барбоша, 1586 г., около 700 человек, Крепость ставилась

Самары и Кинеля, вассальной зависимости, башкирами, собственность  
на их земли

24 – а ,

25 – в ,

26 – в

## Тема 5. Работа с документами

Информация взята из источника про описание казахов «Зеркало мира» турецкого географа XVII в. Кятиб-Челеби (из книги: Описание киргиз-кайсацких орд и степей. Сочинения Алексея Левшина. Ч. 2. Исторические известия. СПб., 1832):

**Найдите ошибки в данном документе :**

«...Стоит только взглянуть на карту, чтобы удостовериться, какое неясное понятие имел КатибЧелеби о землях, по обе стороны Сыра лежащих. Однако, он знал о существовании Киргиз-Казаков, и написал о них следующее: *Недалеко от Черного моря , на западе , живут в степях Казахи...Они преданы волшебству и разбоям, грабят купцов Нижегородских на пути в Турцию и обратно. Этих Казахов не стоит смешивать с Казахами Донскими и Днепровскими*».

**Ответ :**

«...Стоит только взглянуть на карту, чтобы удостовериться, какое неясное понятие имел КатибЧелеби о землях, по обе стороны Сыра лежащих. Однако, он знал о существовании Киргиз-Казаков, и написал о них следующее: **от моря Каспийского на западе ,** живут в степях Казахи...Они преданы волшебству и разбоям, грабят купцов **Московских** на пути в **Китай** и обратно. Этих Казахов не стоит смешивать с Казахами Донскими и Днепровскими».

**«Древняя легенда о происхождении казахов, зафиксированная И. Казанцевым (из книги: Описание киргиз-кайсака / сост. Илья Казанцев, СПб., 1867):**

**Найдите ошибки в данном документе :**

«...Во владениях одного *Днепронетровского* хана, по имени Алачена или Алаче, будто бы стали рождаться пегие или чубарые люди, называемые (полагается от оспы) Ченчак рябые). Этими людьми пренебрегали, не любили их, но боялись и считали их дьявольским порождением. Они терпели самую горькую долю, *им давали все права*, ни участков земли, и они, без приюта и пристанища, часто умирали от голоду. К счастью, их появлялось все больше и Хан повелел лишать жизни матерей, у которых рождаются такие дети, топить их, как ведьм в нечистой воде. Но провидение сжалилось над ними; случилось так, что у первой любимейшей жены Хана оказался пегий сын, первенец и наследник. Хан, *желая не щадить* мать и сына, вымещал свой гнев на подданных, рубил правому и повинному головы. К успокоению печали и гнева Хана и отвращению несчастий Шукурлабай (слава Богу богатый на вымыслы), Визирь его, дал благой совет Алачь-Хану сохранить жизнь Ханше под условием, что б она впредь пегих не рожала, и избавиться от пегого сына, не лишая его жизни, выпроводить чубарку с ним в *лес* и дать ему в утешение *двадцать дев*. Что вздумано, то и сделано. От этого Ханского сына Киргиза и двадцати дев в степях произошло потомство и род Киргизов».

**Ответы :**

«...Во владениях одного **Азиатского хана**, по имени Алачена или Алаче, будто бы стали рождаться пегие или чубарые люди, называемые (полагается от оспы) Ченчак рябые). Этими людьми пренебрегали, не любили их, но боялись и считали их дьявольским порождением. Они терпели самую горькую долю, **не давали**, ни участков земли, и они, без приюта и пристанища, часто умирали от голоду. К счастью, их появлялось все больше и Хан повелел лишать жизни матерей, у которых рождаются такие дети, топить их, как ведьм в нечистой воде. Но провидение сжалилось над ними; случилось так, что у первой любимейшей жены Хана оказался пегий сын, первенец и наследник. Хан, **несчастью, желая пощадить** мать и сына, вымещал свой гнев на подданных, рубил правому и повинному головы. К успокоению печали и гнева Хана и отвращению несчастий Шукурлабай (слава Богу богатый на вымыслы), Визирь его, дал благой совет Алачь-Хану сохранить жизнь Ханше под условием, что б она впредь пегих не рожала, и избавиться от пегого сына, не лишая его жизни, выпроводить чубарку с ним в **степи** и дать ему в утешение **сорок** дев. Что вздумано, то и сделано. От этого Ханского сына Киргиза и двадцати дев в степях произошло потомство и род Киргизов».

**«Путеводитель Оренбургская область. Издание первое»**  
**Отпечатано в ОАО ИПО «Лев Толстой», г. Тула. 2006 г.**

**Найдите в данном документе ошибки :**

В конце IV — первой половине III тыс. до н.э., с наступлением **железного века**, носителями древнейшей археологической культуры Приуралья начинают разрабатываться Каргалинские медные рудники и менее крупные выходы медистых песчаников типа Сайгачьего рудника на реке Бердянке. Каргалинский древний горнометаллургический центр — *самый маленький* в Восточной Европе горнорудный и металлургический комплекс ландшафтных памятников природы, истории и археологии общей площадью *около 243 кв.км.* состоящий из одиннадцати участков, расположенных в верховьях рек Каргалок. впадающих в Сакмару севернее  
Оренбурга  
в пределах *Бузулукского, Новосергиевского и Сакмарского районов.* Из каргалинской меди в III-II тыс. до н.э. отливалось оружие — проушные топоры, клевцы, молоты, кинжалы; инструменты — долота, тесла, шилья; украшения. Монопольный доступ к меди Каргалинских рудников обусловил развитие социальной стратификации в среде кочевников, обитавших в середине III тыс. до н.э. *в степях Зауралья.* Огромные куполообразные курганные насыпи этого времени диаметром *до 83 м* и *высотой до 15 м* (Дедуровский, Барышниковский и другие курганы) перекрывают погребения знати, содержавшие металл из каргалинской меди, человеческие жертвоприношения. Соответствующие этим городищам курганные некрополи типа Синташтинских могильников не отличаются особенно *маленькими* размерами насыпей, но содержат массу захоронений

упряжных коней, боевые колесницы в могильных ямах. Останки воинов сопровождаются *монетами и собаками* .

**Ответ :**

В конце IV — первой половине III тыс. до н.э., с наступлением **раннего бронзового века**, носителями древнейшей археологической культуры Приуралья начинают разрабатываться Каргалинские медные рудники и менее крупные выходы медистых песчаников типа Сайгачьего рудника на реке Бердянке. Каргалинский древний горнометаллургический центр — **крупнейший** в Восточной Европе горнорудный и металлургический комплекс ландшафтных памятников природы, истории и археологии общей площадью **площадью около 500 кв.км** состоящий из одиннадцати участков, расположенных в верховьях рек Каргалок. впадающих в Сакмару севернее Оренбурга в пределах **Октябрьского, Переволоцкого и Сакмарского районов**. Из каргалинской меди в III-II тыс. до н.э. отливалось оружие — проушные топоры, клевцы, молоты, кинжалы; инструменты — долота, тесла, шилья; украшения. Монопольный доступ к меди Каргалинских рудников обусловил развитие социальной стратификации в среде кочевников, обитавших в середине III тыс. до н.э. в **степях Приуралья** Огромные куполообразные курганные насыпи этого времени диаметром **до 100 м и высотой до 9 м** (Дедуровский, Барышниковский и другие курганы) перекрывают погребения знати, содержавшие металл из каргалинской меди, человеческие жертвоприношения. Соответствующие этим городищам курганные некрополи типа Синташтинских могильников не отличаются особенно **крупными** размерами насыпей, но содержат массу захоронений упряжных коней, боевые колесницы в могильных ямах. Останки воинов сопровождаются **оружием**

### **Документ №1**

**Описание казахов, данное китайским путешественником (XVIII век)** - (Из книги: Описание киргиз-кайсацких орд и степей. Сочинения Алексея Левшина, ч.2. Исторические известия. СПб., 1832. С. 18)

*«В 23 году во время войны с бунтовщиком Хочжамом, один Бий, кочевавший поблизости Кашхара, страшась могущества Империи, вышел с 19-ю своими Султанами против Хочжама, и всеми силами сражался с ним, за что пожалован Судьей города Бешбалека. Подведомственные ему Князья, также награждены чинами и павлиньими перьями. Ныне его подвластные кочуют во внутренности глухих гор и лесов Яркянских, Кашхарских и Ушских, спокойно занимаются скотоводством».*

### **Вопросы и задания:**

1. Используя дополнительные материалы, дайте определение слову «Бий».
2. Используя дополнительную литературу, расскажите о городе «Бешбалеке» (Бишбалык).

3. Как вы считаете, о какой «Империи» идет речь? Что вы можете о ней рассказать?

4. Что означало награждение павлиньими перьями? Используя дополнительную литературу, дайте ответ на этот вопрос.

#### **ОТВЕТЫ:**

1. Великие казахские бии — это судебные и политические деятели, которые внесли значимый вклад в развитие и единение казахских племен.

2. Бишбалык (также Бешбалык, Бэйтин, изредка Бесбалык) — средневековый древнетюркский город. Современные развалины находятся на севере уезда Джимасар Синьцзян-Уйгурского автономного района КНР. Согласно китайским источникам, основан в хунно-усуньский период. Впервые название Бишбалык встречается в памятниках Кюль-тегина. До VIII века город являлся ставкой басмылов, затем карлуков. В 720 году Бильгекаган подчинил город восточным тюркам. После 840 года город вошёл в состав владений уйгурских идикутов и на протяжении нескольких веков был крупным и развитым городом. Остатки городища исследовались в начале XX века японской экспедицией Отани, английским археологом А. Стейном и в 1928, 1979—1987 годах — китайскими археологами. Длина внешней окружности 4596 м, внутренней 3003 м, высота 2—5 м. Снаружи вокруг стены и крепости вырыт оборонительный ров. Во время раскопок обнаружены фрагменты глиняной и фарфоровой посуды, медные монеты, бронзовые зеркала и другие многочисленные бытовые изделия, украшения и предметы труда. Внутри крепости — развалины дворцовых построек и буддийского храма. В 2 км к западу от Бишбалыка расположено буддистское святилище размерами 70,5×43,8 м, построенное уйгурскими идикутами. В центральном дворце и гроте-святилище найдены различные изваяния, на стенах выбиты рисунки религиозного содержания и надписи на уйгурском и китайском языках. Бишбалык существовал продолжительное время и после нашествия Чингиз-хана в период правления Чагатаидов. Разрушен в конце XIV века при походах эмира Тимура на Восток. В XV—XVI веках часто упоминается в качестве одного из районов Могулистана. Бишбалык, находясь на северном отрезке Великого шёлкового пути, играл важную роль в истории и культуре тюркских народов.

3. Речь идет о Китайской Империи. Книга:

<http://www.vostlit.ru/KartNotSerial/kart159.htm>

4. В китайских традициях император мог вручить перо павлина в знак своего доброго расположения, поэтому для китайцев такое перо стало символом принадлежности к высшим слоям общества, знаком высшего достоинства и величия.

#### **Документ №2**

**Описание казахов, данное китайским путешественником Г. Тимковским (XVIII век) - (Из книги: Описание киргиз-кайсацких орд и степей. Сочинения Алексея Левшина, ч.2. Исторические известия. СПб., 1832. С. 16-17):**



*«Казахи, по-китайски Буруты, суть - кочевой народ, находящийся за восточным Туркестаном на Запад. Обширная Земля их лежит между Аньцзичжаном и Каишхаром. Они называют владельцев своих Биями. Иные Би имеют от 10 до 20, другие от 20 до 30 улусов. Улусные люди почитаются их рабами. Казахи есть общее название народу этому, который разделяется на многие Орды, и каждая Орда имеет своего Бия, их достоинство наследственно, и редкие зависят друг от друга. Казахи бреют голову, не едят свиного мяса, платья носят с узкими рукавами, шапки квадратные с плоским верхом. Женщины, вместо украшения вишивают на шапке фазановые перья. Обыкновение и язык почти таковы, как и в Восточном Туркестане, и если имеют, то небольшое различие. Живут в войлочных юртах, питаются скотоводством, мясо служит им пищей, а кумыс вместо вина, как и у Олутов или Зюнгаров. Любят китайский фарфор, чай, холсты, табак и вино, и почитают эти вещи драгоценными. Киргизы бедны, но отважны, не думают о жизни; корыстолюбивы, склонны к грабежу и храбры на войне. Хасаки и Белуры боятся их; даже Зюнгары, ввремя могущества своего, не могли покорить их под свою власть. Они грабили как Восточных Туркестанцев, за границу отправлявшихся, так и иностранных купцов, из Большой Бухарии и других мест, в Восточный Туркестан приезжавших. Как скоро войска Китайские покорили Западный край; то и Казахи оставили свои разбои. Би их ежегодно посылают своих Старейшин в город Уш, к Манжурскому Генералу, просить о доставлении ко Двору их лошадей».*

#### **Вопросы и задания:**

1. Обратитесь к дополнительным материалам и расскажите, почему казахи не едят свиное мясо?
2. Как вы думаете, почему казахам приходилось кочевать?
3. Исходя из текста, отметьте на карте границы кочевания казахов.
4. В тексте есть фраза «Китайский фарфор». Сделайте сообщение на эту тему.

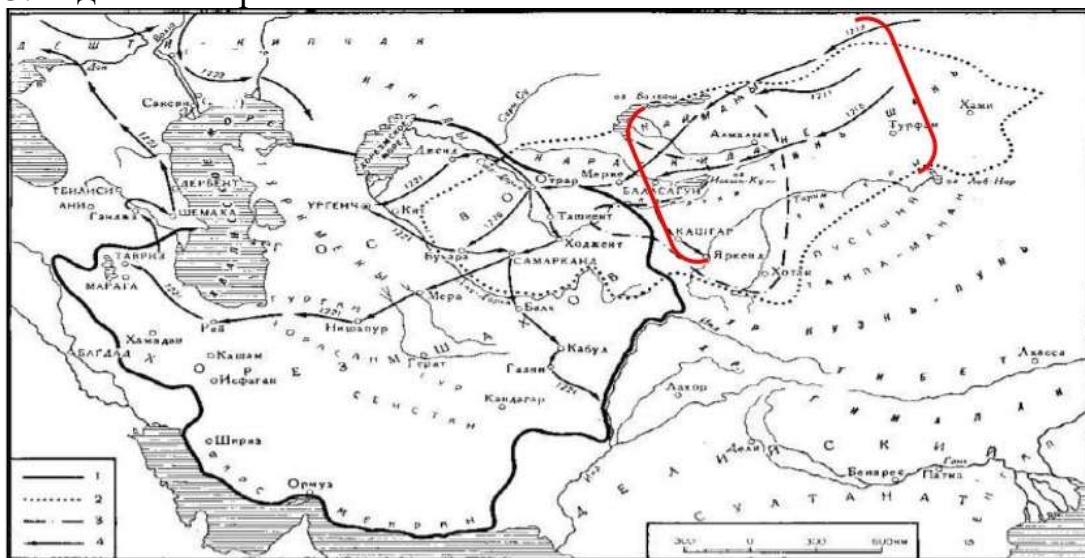
#### **ОТВЕТЫ:**

1. Одной из важнейших составляющих ислама являются такие понятия как «халяль» (все, что дозволено Аллахом) и «харам» (находящееся под запретом). Они распространяются и на пищу. В Коране (сура 5, аят 3) написано: «Вам запрещено [есть] мертвечину, кровь, свинину, а также то, что заколото без упоминания имени Аллаха». Как известно, свинина – тяжелый продукт, а с точки зрения ислама избыточное питание – грех. Об этом речь в другом аяте: «Не вкушайте много, а будьте умеренны, чтобы не повредить себе и не обделит бедных. Аллах не любит расточительных и недоволен их неумеренными деяниями!» (Коран. 6:141).

2. Сыновья и ближайшая родня хозяина аула кочевали вместе с ним до тех пор, пока поголовье аульного стада не превосходило установленного количества, когда общий водопой, пастьба и уход за скотом становились уже неудобными (так, например, нельзя держать в отаре более тысячи овец).

Тогда члены семьи выделялись из «Большого аула» отца со своим скотом, юртами и «соседями», образуя новый самостоятельный аул, кочующий и зимующий отдельно, но обычно по соседству. Многочисленные стада скота казахов среднего и младшего жузов летом находились на приишимских, тургайских, притобольских, приуральских и актюбинских пастбищах. А с приближением осени, вслед за отходящим теплом они двигались обратно на юг, к местам зимовок. Маршруты таких перекочевков регулировались в первую очередь расположением водных источников.

### 3. Задание с картой.



### 4. Сообщение по теме «Китайский фарфор»

<http://china.kulichki.com/art/0004.shtml>

#### Документ №3

**Описание бегства Тургутов из России в Китайские владения, из сочинения китайского князя Циши, которые переведены на русский язык Г. Липовцовым. (Из книги: Описание киргиз-кайсацких орд и степей. Сочинения Алексея Левшина, ч.2. Исторические известия. СПб., 1832. С. 19):**

*«Буруты, презирающие общественные добродетели, преимущественно отличаются жестокостью и зверонаравием. Они, занимаясь беспрестанно одними набегами, хищением и убийством, не слагают с себя оружие ни в какое время... Эти жестокие варвары, как скоро узнали о приближении Тургутов к своим пределам, то необычайный восторг обаял все их чувства. Они в радостном исступлении разъезжают по улусам, поздравляли взаимно друг друга, как будто то бы это был день великого торжественного праздника и проч.»*

#### Вопросы и задания:

1. Кто такие «Буруты»? Используя дополнительную литературу, ответьте на этот вопрос.
2. Как вы считаете, почему «Буруты» обрадовались приближению Тургутов?
3. Используя дополнительные материалы, расскажите о численности казахов в Средневековье.

4. Сделайте сообщение на тему "Современные праздники —Бурутов!»

**ОТВЕТЫ:**

1. С китайского «Бурут» - казах. Китайские историки в своих книгах описывали казахов и называли их «Бурутами».

2. Исходя из документа, можно сделать вывод, что казахи обрадовались приближения Тургунов, потому что у них появилась возможность грабить и убивать.

3. Дополнительный источник: <https://moluch.ru/archive/106/23267/>

4. Дополнительный источник: [http://adilet.zan.kz/rus/docs/Z010000267\\_](http://adilet.zan.kz/rus/docs/Z010000267_)

**Документ №4**

**Описание степей казахских, содержащиеся в книге «Большому чертежу»** (из книги: Описание киргиз-кайсацких орд и степей. Сочинения Алексея Левшина. Ч. 2. Исторические известия. СПб., 1832. С. 53):

*«А от Хвалимского (Каспийского) моря до Синего (Аральского) моря, на летний солнечный восход 250 вёрст. А Синим морем до устья Сыра реки 280 вёрст; а поперёк Синему морю 60 верст; а в Синем море вода солёная. Из Синего моря вытекла река Арзас и потекла в Хвалимское море. А в реку Арзас от востока пала река Амударья: протоку Амударьи реки 300 вёрст. А протоку Арзаса 1060 верст; а от Синего моря 300 вёрст Урук гора; вдоль Урук горы 90 вёрст. Из горы протекли три реки: река Вор (Орь) течёт в реку Яик в ночь; река Ирғиз течёт в озеро Акбаилы; на Восток река Гем (Эмба) течёт на полдни к Халимскому морю, и пала в озеро. А к синему морю от Ирғиза реки 280 вёрст пески Барсук-Кум; поперёк того песка 25 вёрст: до песков Каракум от Синего моря 200 вёрст. Пески Каракум вдоль 250 вёрст, а поперёк 130 верст; а те пески прилегли к Синему морю, к берегу. В Синем море к востоку пала река Сыр; а в Сыр реку пала река Кендерлик. А река Кендрлик вытекла из Улутовой Улу-Тау) горы двумя протоками. А от горы, Кендерлика реки проток 330 вёрст, а другая река Кендерлик из-за той же горы упала в реку Сарса. А река Сарса упала в озеро, дошедшая до Сыра реки, от устья реки Кендерлик 150 вёрст, а от Карачатовой (Кара - таг) горы за 70 вёрст; а вдоль Карачатовой горы 250 вёрст, а от реки Сыра та гора 80 вёрст. А от устья реки Кендерлика 150 вёрст, с левой стороны реки Сыра, город Сунак (Саганак), против Карачатовой горы, а промеж озера Акбаилы и реки Саук и озеро Анкуль (Ак-куль), и по обе стороны реки Зеленчика и реки Кендерлика и реки Сарсу и песков Каракум, на тех местах, на 600 верст, кочевые Казахские Орды».*

**Вопросы и задания:**

1. Какой длины река Сыра? Какое у нее современное название?

2. Найдите и обозначьте на карте выделенные в тексте реки.

3. Как вы считаете, почему Каспийское море имело такое название?

4. Используйте дополнительную литературу и ответьте на вопрос: в какое озеро «пала» река Гем (Эмба)?

**ОТВЕТЫ:**

1. Современной название реки – Сырдарья, длина которой составляет 841 км.

2. Задание с картой.



3. Хвалынским (или Хвалиским) Каспийское море именовали в древней Руси

по названию хвалиссов - жителей Хорезма, торговавших на Каспии.

4. Река Гем (Эмба) впадает в Каспийское море, но Каспийское море так же считают озером, потому что Каспийское море считается самым большим бессточным озером так как у него нет прямой связи с мировым океаном, что является необходимым условием для получения статуса "море."

#### Документ №5

**Описание казахов, содержащееся в работе «Зеркало мира» турецкого географа XVII в. Кятиб-Челеби (из книги: Описание киргиз-кайсацких орд и**

1. Сырдарья

1

2

2. Яик

3

3. Эмба

степей. Сочинения Алексея Левшина. Ч. 2. Исторические известия. СПб., 1832. С. 36):

«Недалеко от Моря Каспийского, на север, живут в степях Казахи... Они преданы волшебству и разбою; грабят купцов Московских на пути в Китай и обратно. Этих Казахов не надо смешивать с Казахами Донскими и Днепровскими».

**Вопросы и задания:**

1. Обозначьте на карте движение купцов Московских на пути в Китай, где их грабили казахи.

2. Как вы думаете, в чем отличие казахов Донских, Днепровских и тех, что представлены в тексте?

3. Что, на ваш взгляд, означает фраза "преданы волшебству"?

4. Как долго и почему казахи обитали недалеко от Моря Каспийского, на север? Используйте дополнительный материал.

### ОТВЕТЫ:

1. Задание с картой



2. Отличие Донских, Днепровских и тех, что представлены в тексте, в том, что они живут на разных территориях.

4. В источниках о казахском народе сказано, что они были кочевниками, и прибыли они на нынешние земли из Туркмении.

### Документ №6

**Об источниках для истории казахов** (из книги: Описание киргизкайсацких орд и степей. Сочинения Алексея Левшина. Ч. 2. Исторические известия. СПб., 1832. С. 24-25):

*«Предание первое. Некоторые Казахи почитают себя выходцами из Крыма и говорят, что причиною переселение их внынешнее Земли была ссора, возникшая между сыновьями Крымского Хана Кундугура, после его смерти. Он имел, по их словам, двух жен, и от обеих оставил детей. Сыновья старшей жены обидели, при разделе наследства, семерых сыновей младшей жены; от чего, последнее удалились из отечества своего, в степь, и соединились с 33 подобными им изгнанниками. Шайка их, в числе 40 человек, долго занимаясь грабежами соседственных с ними земель; наконец, похитила себе жен и размножилась. 40 означает по-Турецки слово Кырк, а потому и толпа их названа Кырк-Казах, то есть, Сорок Казахов, или наездников. Потомки их сохранили названия предков. (Предание это взято из журнала Капитана Рычкова, бывшего в отряде войск, посланном в Казахскую Степь для преследования Калмыков, бежавших из России в 1771 году)».*

Вопросы и задания:

1. Используя дополнительный материал, дайте определение слову «Хан».
2. Как вы считаете, почему «шайка» занималась грабежами?
3. Самостоятельно найдите, журнал Капитана Рычкова, из которого автор взял это предание, и сопоставьте их.
4. Прочитайте еще 7 преданий, который автор изложил в своей книге, и расскажите о них.

ОТВЕТЫ:

1. Хан (тюрк.) – титул монарха, правителя, владетельного лица в некоторых восточных странах. Например: Татарский хан, Крымский хан, Хивинский хан.
2. На мой взгляд, так как это кочевой народ, грабежи помогали добывать деньги, и все, что им было необходимо для выживания.
3. Дополнительный источник: <http://zz-project.ru/puteshestvie-rychkova-1769-1770-g>
4. Книга:  
[http://istok56.ru/index.php?option=com\\_k2&view=item&layout=item&id=39&Itemid=83](http://istok56.ru/index.php?option=com_k2&view=item&layout=item&id=39&Itemid=83)

**Документ №7**

**Предание, объясняющее смысл этнонима «башкиры»** (из книги: Отечественноеведение по рассказам путешественников и ученым исследованиям. Составил Д. Семенов. Учебное пособие для учащихся. Т.3. Кавказ и Урал. Издание второе. СПб., 1871. С.96)

*«Когда-то из Бухары вышли миссионеры для распространения мусульманской веры. Они были в недоумении - в какую страну отправиться, потому что везде, куда ни оглянись, были кафры. Тут им явился волк и повел их на Уральские горы, где жили предки башкиров, находившиеся в язычестве. Оттуда и получили они названия башкурт или волчья голова».*

**Вопросы и задания:**

1. Дайте определение слову «кафры», используя дополнительные материалы. Почему они были везде, как указано в предании?
2. Как переводится слово «башкурт» на русский язык?
3. Опишите современное месторасположение этого народа.
4. Сделайте сообщение на тему «Мусульманская вера»

**ОТВЕТЫ:**

1. Кафры (отараб. "kafir" — неверный) — название, придаваемое темнокожим языческим племенам Южной Африки.
2. Башкурт (Башкурт) — (башкурт), самоназв. баш. народа. На русском языке "башкир", в прошлом - "башкирец".
3. Башкортостан — субъект Российской Федерации, республика (государство) в её составе. Входит в Приволжский федеральный округ РФ,

является частью Уральского экономического района. Граничит с Пермским краем, Свердловской, Челябинской, Оренбургской областями, Республикой Татарстан и Удмуртской Республикой. Является частью одноимённой историко-географической области. Столица — город Уфа.

4. Дополнительный источник:  
[https://bigenc.ru/religious\\_studies/text/2022719](https://bigenc.ru/religious_studies/text/2022719)

**ЗАДАНИЕ №1: Прочитайте исторические документы и ответьте на поставленные вопросы.**

1. Об источниках для истории казахов (из книги: Описание киргизкайсацких орд и степей. Сочинения Алексея Левшина. Ч. 2. Исторические известия. СПб., 1832. С. 24-25):

«Предание первое. Некоторые Казахи почитают себя выходцами из Крыма и говорят, что причиною переселение их внынешнее Земли была ссора, возникшая между сыновьями Крымского Хана Кундугура, после его смерти. Он имел, по их словам, двух жен, и от обеих оставил детей. Сыновья старшей жены обидели, при разделе наследства, семерых сыновей младшей жены; от чего, последнее удалились из отечества своего, в степь, и соединились с 33 подобными им изгнанниками. Шайка их, в числе 40 человек, долго занимаясь грабежами соседственных с ними земель; наконец, похитила себе жен и размножилась. 40 означает по-Турецки слово Кырк, а потому и толпа их названа Кырк-Казах, то есть, Сорок Казахов, или наездников. Потомки их сохранили названия предков».

2. Из книги: Описание киргиз-кайсацких орд и степей. Сочинения Алексея Левшина. Ч. 2. Исторические известия. СПб., 1832. С. 25:

*«Предание второе. Другие казахи производят себя от жителей Туркестана, рассказывая, что во время несогласия, между подданными Туркестанскими возникших, при владычестве над ними потомков Чингисовых, несколько тысяч человек оставили своё Отечество и отправились на запад к Дону и Кубани. Дорогою, при переход через нынешнюю реку Ишим, отстал от них один табун лошадей, за которым вынуждены они были послать назад 33 человека своих товарищей. Люди их отыскивали табуны свои, но спутников не нагнали, а потому остались в окрестностях Ишима и, занимаясь там грабежами, получили название Казахов. Похищение жен и присоединения разного рода беглецов скорою размножили их и принудили разделиться, по числу первых родоначальников, на тридцать три рода, а сила могущественного соседа их, Туркестанского Хана, Джани-бека, заставила их просить у него покровительство и принять к себе в повелители родственника его, Хана Ишима, от которого произошли следующие Ханы казахские и река Ишим получила нынешнее название своё».*

3. Из книги: Описание киргиз-кайсацких орд и степей. Сочинения Алексея Левшина. Ч. 2. Исторические известия. СПб., 1832. С. 26-27:

*«Пятое предание. Иные Казахи говорят, что предки их, с древнейших времен, составляли один народ Турецкого племени, раздробившейся на три отделения Орды только потому, что Хан его Орус, или как некоторые называют его, Ак-нияз разделил свои владения между тремя сыновьями. Орус, или Ак-нияз этот, был, по их мнению, сначала полководцем Ногайского Хана, Ульянты, жившего скоро после Тамерлана, в окрестностях Урала, Илека, Ори; но потом отказался от повиновения Ульянт, покорил несколько разных отраслей Турков и Монголов, сделался над ними самовластным Государем и занял все, ныне принадлежавшие потомкам его, земли».*

**Вопросы и задания:**

1. Как вы считаете, что такое «предания»? Используйте дополнительные материалы.
2. Что общего в приведенных документах? Почему казахи играют главную роль в данных преданиях?
3. Опираясь на документы и используя дополнительную литературу, объясните, откуда пришли казахи?
4. Используя дополнительные материалы, сделайте сообщение о казахах и их образе жизни.
5. Прочитайте еще пять преданий, который автор изложил в своей книге, и расскажите о них.
6. Покажите на карте Оренбургской области, где обитают казахи.

**ОТВЕТЫ:**

1. Предание — это устный рассказ, который содержит сведения об исторических лицах, событиях, передающиеся из поколения в поколение.
2. Эти документы объединяет то, что все эти предания о казахском народе.
3. Исходя из документов, мы видим, что казахи пришли с территории Крымского ханства.

4. Дополнительный  
источник: <https://web.archive.org/web/20090303203822/http://www.kyrgyz.ru/?page=78>

5. Книга:  
[http://istok56.ru/index.php?option=com\\_k2&view=item&layout=item&id=39&Itemid=83](http://istok56.ru/index.php?option=com_k2&view=item&layout=item&id=39&Itemid=83)

6. Задание по карте.





**ЗАДАНИЕ №2: Прочитайте исторические документы и ответьте на поставленные вопросы.**

1. Древняя легенда о происхождении казахов, зафиксированная И. Казанцевым (из книги: Описание киргиз-кайсаков / сост. Илья Казанцев, СПб., 1867. С. 1-2): «...Во владениях одного азиатского хана, по имени Алачена или Алаче, будто бы стали рождаться пегие или чубарые люди, называемые (полагается от оспы) Ченчак рябые). Этими людьми пренебрегали, не любили их, но боялись и считали их дьявольским порождением. Они терпели самую горькую долю, им не давали никаких прав, ни участков земли, и они, без приюта и пристанища, часто умирали от голоду. К несчастью, их появлялось все больше и Хан повелел лишать жизни матерей, у которых рождаются такие дети, топить их, как ведьм в нечистой воде. Но провидение сжалилось над ними; случилось так, что у первой любимейшей жены Хана оказался пегий сын, первенец и наследник. Хан, желая пощадить мать и сына, вымещал свой гнев на подданных, рубил правому и повинному головы. К успокоению печали и гнева Хана и отвращению несчастий Шукурлабай (слава Богу богатый на вымыслы), Визирь его, дал благой совет Алач-Хану сохранить жизнь Ханше под условием, что б она впредь пегих не рожала, и избавиться от пегого сына, не лишая его жизни, выпроводить чубарку с ним в степи и дать ему в утешение сорок дев. Что вздумано, то и сделано. От этого Ханского сына Казаха и сорока дев в степях произошло потомство и род Казахов».

2. Древняя легенда о происхождении казахов, зафиксированная И. Казанцевым (из книги: Описание киргиз-кайсаков / сост. Илья Казанцев, СПб., 1867. С. 2-3):

«...Все жалели Калчу, но помочь горю не могли, решили на Божью волю оставить его в степи на попечение судьбы и добычу зверям. С рассветом войско ушло; а на беду Калчи день был ещё жарче; жажда с каждой минутой увеличивалась; услужить больному и утешить его было некому; смерть видимо приближалась. Собрав последние силы, предчувствуя нисходящую смерть, встал на колени и начал молить небо о ниспослании скорейшего конца жизни, и прекращении страданий. Вдруг видит чудо!.. Небеса разверзлись, вняв мольбам несчастного ветерана, и к нему спустилось Казах, то есть белая гусыня. Она его утешила; слетала за

водой и в минуту так укрепила его силы, что он забыл и думать про страдания и несчастья. Этот вид приняла на себя одна из добрых Пери. У Казах ... есть своя Демонология: Дживы - духи зла, Пери - добра. Это добрая и милостивая Пери потом из гусыни вдруг превратилась в прекраснейшее существо и осталась жить с Калчею. От этого маститого воина и прекрасной Пери и родились люди, потомки которых, в знак памяти о необыкновенном явлении Калче утешительницы и родоначальницы, стали называться Казахами».

3. Древняя легенда о происхождении казахов, зафиксированная И. Казанцевым (из книги: Описание киргиз-кайсаков / сост. Илья Казанцев, СПб., 1867. С. 4-5):

«Абулгази, Хан Хлеи, в истории своей от Турках, Татарях и Монголах, пишет, что слово Казах произошло от старинного и неправильного произношения имени Кипчак, означавшего пустое дерево. Имя Кипчак дано было знаменитым завоевателем, произошедшем по прямой линии от Ноего сына Афета, в девятом колене, Огусом своему приёмному и воспитаннику, сыну убитого в сражении начальника, найденному в дупле дерева рожденным во время битвы. Кипчак, когда возмужал, получил от Огуса значительную армию, с которой покорил Башкир и все народы, обитающие в реках Яик, Волге и Доне. Царствовал Кипчак 30 лет, а потомки его владычествовали под названием Кипчаков 4 тысячи лет».

#### **Вопросы и задания:**

1. Что объединяет данные документы? Какое явление в происхождении казахов прослеживается?
2. Опираясь на документы и дополнительные материалы, объясните, какая иерархия была у казахов?
3. Какая демонология была у казахов? Подготовьте сообщение на эту тему.
4. Используя дополнительную литературу, расскажите, какой религии придерживались казахи?
5. Как вы думаете, что такое «Легенда»? Чем отличается «легенда» от «предания»?
6. Используя дополнительный материал, найдите, какие еще существуют легенды о казахах, и расскажите о них.

#### **ОТВЕТЫ:**

1. В этих документах описывается происхождение казахского народа. Исходя из источников, можно сделать вывод, что все легенды различны: это либо неправильное произношение слова, либо история, связанная с демонологией, либо же отказ отца от сына, но с сохранением последнему жизни.

2. Дополнительный источник: <https://e-history.kz/ru/contents/view/4937>

3. Дополнительные источники:  
<https://www.bestiary.us/books/kazahskajamifologija-kratkij-slovar;>  
<https://www.bestiary.us/books/mify-drevnego-kazakhstana>

4. Дополнительный источник:  
[https://bigenc.ru/religious\\_studies/text/2022719](https://bigenc.ru/religious_studies/text/2022719)

5. Легенда - жанр устного народного творчества: рассказ поучительного

содержания о выдающемся событии или поступке человека, повествование о необыкновенном, чудесном происшествии, которое воспринимается как достоверное. В отличие от предания, в Легенде наряду с людьми и животными могут действовать божественные или демонические силы: Бог, ангелы, святые, черти и т. п., то есть, от Легенды не ждут правдоподобия. Однако нередко сюжет Легенды базировался и на реальных событиях: легендарный герой мог иметь прообраз в реальной жизни, в исторической действительности. Источниками Легенд также становились жития святых, апокрифы, народные поверья. Легенды разграничиваются по тематике: исторические, топонимические, религиозные, демонологические, бытовые и т. д.

**6. Книга: <http://istok56.ru/images/stories/lit/lit5.pdf>**

## Тема 6. Работа с иллюстрациями и картами

Южный Урал в древности и средневековье.


Фото.



Укрепленное поселение Устье I, Варненский район



Укрепленное поселение бронзового века Каменный Амбар (Ольгино). Аэрофотоснимок



Местонахождение на оз. Большие Аллаки. Орудия из горного хрусталя. Поздний палеолит



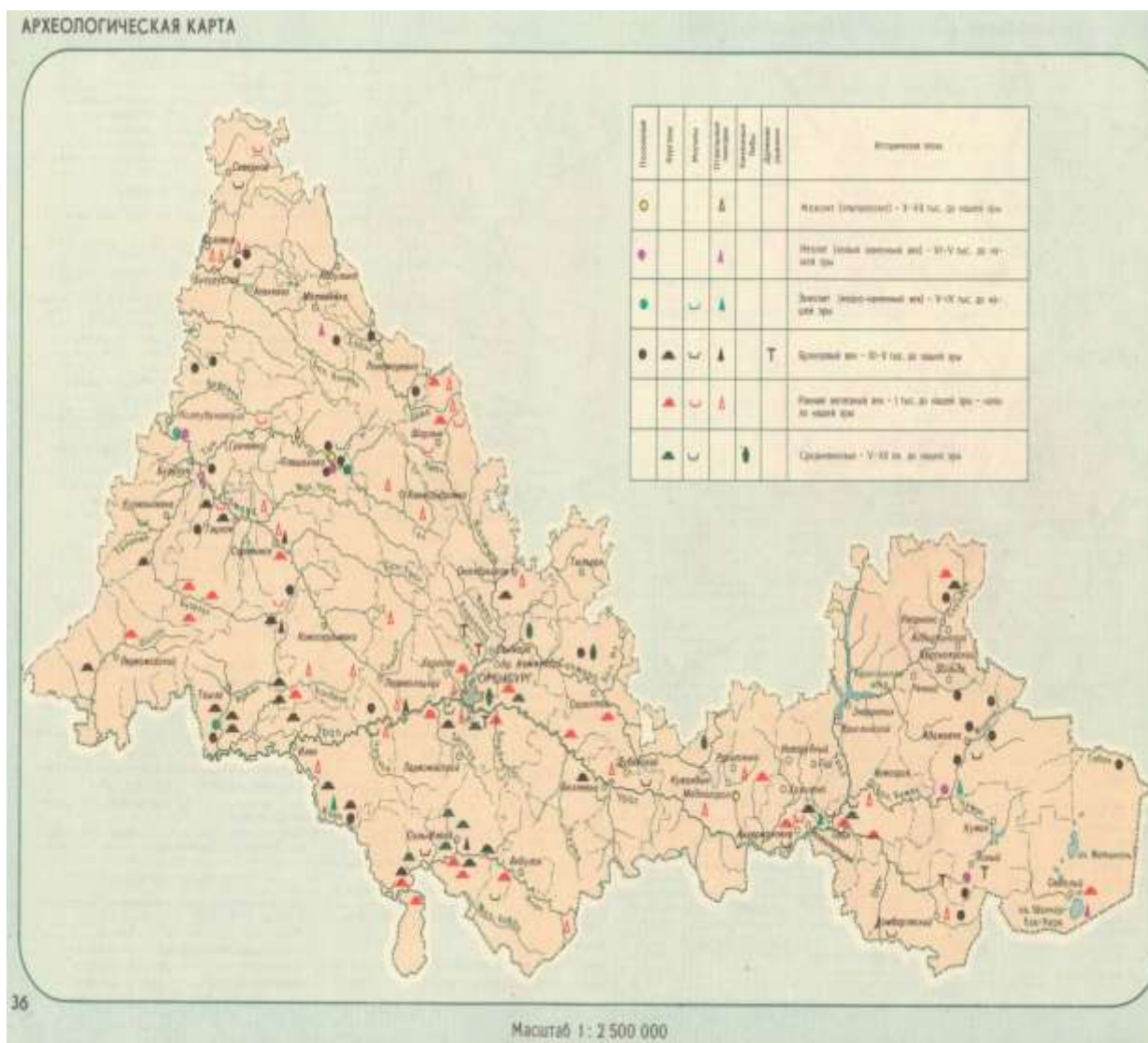
Кизильский могильник. Поздний бронзовый век. Погребение с булавой из горного хрусталя



Синташтинский могильник. Яма 31. Бусина. Малахит

## Южный Урал в древности и средневековье.

### Карта:



### Вопросы:


- I. К какой эпохе относятся самые ранние памятники в Оренбургской области?
- I. В какую эпоху возникают курганные конструкции?
- I. Какие типы памятников были?
- I. Памятники, какого периода чаще всего встречаются в области?
- I. Как вы думаете, почему в раннем железном веке исчезли поселения?
- I. Возле какой реки находились рудники бронзового века?
- I. Возле каких рек обнаружили каменных "баб"?





**Тема 7. Работа с персоналиями**  
**Задание №1**

**1) Соедините правильную характеристику деятеля Южного Урала.**



А) С середины XIX в. началась археологическая деятельность **Александра Никифоровича Зырянова** (1830—1884) — первого археолога-любителя на Южном Урале, выходца из крестьян, уроженца с. Верхний Яр, что в современном Далматовском районе

Курганской области. Работы А.Н. Зырянова в археологии были связаны в основном с памятниками археологии территории Шадринского уезда тогдашней Пермской губернии. В частности, большие археологические работы он провел в 1866-м, 1867-м и 1870 гг. у с. Замараево.

**Б)И.И. Лепехин** (1741—1802) в своих «Дневных записках» неоднократно возвращается к теме памятников древней и средневековой истории Южного Урала, в связи с древними рудниками в Оренбуржье и на современном юге Свердловской области описанием древнего вала на горе Тура-тау под Стерлитамаком.

**В)П. Паллас** (1741—1811) издавший «Путешествие по разным местам государства Российского» (дневник путешествия), в соответствии с полученной им инструкцией Академии наук, дает подробное описание многих памятников древних культур Южного Урала и Зауралья. Так, в частности, летом 1768 г. он обстоятельно описал древний Сайгачий рудник в окрестностях Оренбурга. Паллас упоминает также о Чертовом городище в черте современного г. Уфы. Он не только описывал древние курганы, но и раскопал некоторые из них, как, например, курган у с. Новосергиевка в Оренбургском уезде.

**Г)Петр Иванович Рычков** (1712—1777) Он оставил после себя не столь много трудов, однако его «Топография Оренбургской губернии по ее нынешнему состоянию» по праву считается не только первым краеведческим трудом в России, но и одной из первых научных в подлинном смысле этого слова работ, в которой содержится довольно много сведений по древней истории Южного Урала и дается характеристика целого ряда памятников древних культур. Именно П.И. Рычков был первым исследователем знаменитой Каповой пещеры в Башкирии.

1 2 3 4

**Ответы**

1214

АВГ

## **Тема 8. Сохраненное время** **Южный Урал в древности и средневековье.**

### **Сохраненное время.**

#### **Вариант 1.**

**Скала Верблюд** – это самый известный памятник природы **Оренбургской области**. Примерно в 7 километрах от устья **реки Ащысу**, в долине, возвышается удивительная **скала Верблюд**, высотой 14-20 метров. **Верблюд** сложен из белых и розовых кварцитов, возраст которых приближается к 500 миллионам лет. Длительное время ветер выдувал почву, и гора, сложенная из твердых пород, превратилась в глыбу, напоминающую лежащего верблюда.



#### **Вариант 2.**

В Оренбургском государственном педагогическом университете существует Археологический музей. Он познакомит своих посетителей с древней историей Оренбуржья. Каждая эпоха оставила след в виде разнообразных археологических находок. В экспозиции имеются экспонаты от эпохи камня до средневековья. Древние орудия труда, оружие кочевников, предметы быта и украшения - всё это представлено в музее.



Скульптура "Сарматский олень" установлена в Оренбурге на ул. Советская в 2010 году. Подарок городу от компании Мегафон.

Является точной копией фигурки сарматского оленя, найденного при раскопках в Оренбургской области (всего их было найдено 26). Благородное животное было священным для скифо-сарматов,

населявших в V–IV веках до н. э. оренбургские степи. Считалось, что он приносит здоровье, силу и удачу тем, кто до него дотронется.

Скульптура оленя золото-бронзового цвета, с большими ветвистыми рогами. Высотой более 2 метров, весом 1,5 тонны. Автор скульптуры - Н. П. Орешкевич. Согласно верованиям жителей, олень исполняет желания, если потереть его нос или ветвистые рога.



## **Тема 9. Дополнительная информация**

### **Ведущий ученый современной оренбургской археологической школы Н.Л. Моргунова**

**Нина Леонидовна Моргунова** (при рождении Габелко) родилась в 1952 г. в г. Называевске Омской области. Вскоре семья переехала в г. Отрадный Куйбышевской (ныне – Самарской) области. В школе на выбор будущей профессии большое влияние оказала учитель истории классный руководитель Е.М. Кононенко, которая как-то предложила будущему археологу прочитать «Историю» Геродота. Для постижения древней истории был выбран исторический факультет Куйбышевского госуниверситета. Окончив университет, в 1977 г. приехала в Оренбург, где на базе педагогического института (ныне – университета) по ее инициативе была создана и действует в настоящее время хоздоговорная археологическая лаборатория и экспедиция. Важнейшим направлением в работе экспедиции становится задача охраны археологического наследия в Оренбургской области. В результате кропотливых, ежегодно проводившихся разведочных работ по всем районам области к настоящему времени выявлено и поставлено на учет около 4000 памятников археологии – древних поселений и курганов. Проводятся целенаправленные раскопки разрушающихся естественным образом и в ходе хозяйственно-строительных работ археологических объектов. Общественная и педагогическая деятельность Н.Л. Моргуновой в стенах педагогического университета проходила на фоне плодотворной научно-исследовательской работы. Ежегодные раскопки приносили разнообразные археологические находки, которые значительно дополнили фонды и экспозицию Областного краеведческого музея. Они же стали и важнейшим материалом, позволившим воссоздать многие страницы древней истории Оренбургского края. Особую известность и признание в российской и зарубежной археологии приобрели исследования стоянок и поселений каменного века у с. Ивановка в Красногвардейском районе, курганов и селищ бронзового века в Соль-Илецком, Ташлинском, Новосергиевском, Илекском, Курманаевском и других районах области. Материалы раскопок послужили основой написания кандидатской диссертации, которая была подготовлена в период обучения в очной аспирантуре (1980-1983гг.) в Институте археологии РАН в Москве. В 1997 г. Н.Л. Моргунова в Московском государственном университете защитила диссертацию на соискание степени доктора исторических наук на тему: «Население юга лесостепи Волго-Уральского междуречья в эпохи неолита-энеолита-ранней бронзы». С 2000 г. и по настоящее время научные разработки Н.Л. Моргуновой получили признание и поддержку российских научных фондов (РФФИ и РГНФ) и Правительства Оренбургской области, с 2014 г. - государственного задания Министерства образования РФ. Благодаря этому был изменен методологический подход к археологическим исследованиям, раскопки стали проводиться при участии не только

археологов, но и представителей естественных наук. В 1998-2013 гг. Н.Л. Моргунова являлась заведующим кафедрой истории России Оренбургского государственного педагогического университета. За успешную научную и научно-педагогическую деятельность Н.Л. Моргуновой присвоено звание «Заслуженный работник высшей школы» (22.12.1999 г.). Она неоднократно становилась лауреатом премии губернатора Оренбургской области в сфере науки и техники, удостоивалась звания «Ученый года», награждалась почетными грамотами. На базе ОГПУ по инициативе Н.Л. Моргуновой проводились всесоюзные и региональные конференции по археологии Евразии (1980, 1986, 1992, 1994, 2001, 2006, 2007, 2009, 2011, 2013, 2016 гг.). Из материалов Оренбургской археологической экспедиции построена экспозиция по древней истории края в областном краеведческом музее, создан музей археологии Оренбуржья в ОГПУ. Н.Л. Моргунова – автор более 200 научных и научно-популярных трудов, в том числе девяти монографий. Ее научные труды опубликованы в различных зарубежных изданиях стран СНГ, Западной Европы и США. Большой известностью в российской археологии пользуются сборники научных трудов, ежегодно издаваемых под редакцией Н.Л. Моргуновой «Археологические памятники Оренбуржья». В 2004 году была издана научно-популярная книга «Археология Оренбуржья», переизданная в 2014 году.

## **ПРЕДАНИЯ О КУРГАНАХ ОРЕНБУРГСКОЙ ГУБЕРНИИ.**

### **1) Уйская станица.**

#### **(Челябинского уезда).**

Жители говорят, что курганы насыпаны людьми, жившими в них в прежнее время под названием народа «Чудь», почему один курган и называется жителями «Чудский бугор».

*1) Как называли людей, которые насыпали курганы?*

*2) Почему у кургана было такое интересное название как «Чудский бугор»?*

### **2) Еткульская станица. (Челябинского уезда).**

Существует в народе предание, что когда-то на этом месте жили чернокожие люди, которые, видя растущий в местах их обитания белый лес, говорили между собой: «Вот вырос белый лес, скоро придет белый народ, и мы все погибнем». В последствии, услышав о скором приходе белых людей, они построили себе избушки в земле, утвердив крышу на столбах, а потом, войдя туда, подрубили столбы, и всех их придавило».

*1) Раскройте смысл предания, описанного в источнике.*

*2) Как по данному преданию образовывались курганы?*

### **3) Село Иванково.**

#### **(Челябинского уезда).**

О курганах и происхождении их ходит в здешнем народе смутное предание, что жили здесь когда-то, еще до Рождества Христова, дикий и



неверный народ «Чудаки», которые затем, когда пришли белые люди, провалились под землю.

*1) Как называли дикий и неверный народ, о котором упоминалось в источнике?*

*2) Что с ним случилось, когда пришли белые люди?*

#### **4) Село Каменное.**

**(Челябинского уезда).**

Жил народ чудь. Народ этот услышав, что двигается белый русский народ в их страну, устроили здания на столбах, верх закрыли толстым слоем земли, подпилили столбы и все погибли под земляной крышей и образовались курганы.

*1) Каким способом образовывались курганы по данному документу?*

*2) Как называли народ, который двигался на чудь?*

#### **5) Село Куликово.**

**(Челябинского уезда, Шаламовской волости).**

Раньше тут жили люди, называемые «Чудаками». Когда появились тут русские, то это племя «Чудаки», собрали свои богатства и завалили землей, а сами удалились неизвестно куда.

*1) Что стало с богатствами племени «Чудаков»?*

*2) Почему они вынуждены были попрощаться со своими богатствами?*

#### **6) Полетаевский поселок.**

**(Челябинской станицы).**

Жили раньше какие-то люди, которых жители называют «чудью» и «чудаками»; эти чудаки устраивали будто бы помещения для складывания разных вещей.

*1) Для чего создавались помещения «чудью» и «чудаками»?*

#### **7) Селезянский поселок.**

**(Челябинского уезда, Еткульской станицы).**

Ранее тут жили какие-то «чудаки», которые при появлении белого леса говорили, что появился белый лес, скоро придут сюда белые люди и жить им будет нельзя, а потом они закопали свое имущество и вместе с имуществом похоронили себя.

*1) Что сделали со своим имуществом «чудаки»?*

*2) Что стало с «чудаками», когда пришли белые люди?*

#### **8) Миясская станица.**

**(Челябинского уезда).**

По преданию в кураганах люди похоронились сами, предварительно пригласив яму и покрыв ее толстым слоем земли, а потом устои, державшие крышу, были подрублены, и люди были засыпаны живыми.

*1) Расскажите, как проходил обряд, при котором образовывались курганы?*

#### **9) Поселок Бутаковский, Черновский, Киселевский.**

**(Челябинской станицы).**

Когда-то на белом свете жил народ под названием «чутки», которые скрывались в курганах от владычества русского князя. Приближение конца их свободной жизни они заключили потому, что у них стали расти березы, которые и были грозным

предсказанием появления русских. Тогда они сделали срубы или помосты на 4-х столбах и в некоторые из них сносили свои пожитки, а в другие сходились сами, а затем столбы эти подрубили, и под рухнувшими навесами погибли сами.

*1) От кого скрывались «чутки»?*

*2) Каким образом они поняли, что русские уже близко?*

**10) Нижнеуельская станица, Кичигинский поселок.**

**(Троицкого уезда).**

В районе Кичигинского поселка в незапамятные времена жило племя «Чудь», у которых был обряд: во время поминок возить на могилы умерших родственников землю, отчего и образовались курганы.

*1) Как образовывались курганы по обряду племени «Чудь»?*

*2) В каком районе жило племя «Чудь»?*

**11) Севастьяновский поселок.**

**(Челябинского уезда, Мясской станицы).**

На этих местах жили люди, называемые «чудь», которые, когда увидели белый лист,

т.е. березу, стали от страха закрываться в землю, почему курганы прозваны жителями

«Чудские горки»

*1) Как были названы курганы, которые образовывали «чудь»?*

**12) Село Новокумлякское.**

**(Троицкого уезда, Константиновской волости).**

1) По здешним местам проходил Пугач, который побывал и в деревне Старокумлякской, перебил много не успевшего попрятаться народа и наставил в разных местах курганов, скрыв в них награбленные богатства.

2) В старые времена, много лет тому назад в здешних местах жили какие-то неизвестные люди («шуты», как их здесь зовут), жили они в землянках, или балаганах; когда появились христиане, забрались в свои балаганы и нарочно обрушили их на себя, отчего и образовались курганы, называемые здесь «древние горки», «горки» и «ямы».

*1) Как образовывались курганы после прихода Пугача?*

*2) По какому принципу образовывались курганы после «Шутов»?*

**13) Уштаганский поселок.**

**(Троицкого уезда, Кундравинской станицы).**

Эти курганы служили жилищами «чудаков», поэтому и называют их «чудаковы горки».

*1) Почему курганы в этом месте называют «чудаковы горки»?*

**14) Мясская станица.**

**(Челябинского уезда)**

1) Жил когда-то на этой местности народ, называвшийся «чудаки» или «чудь» и не знавший Бога. Когда явилась необыкновенная звезда при рождении Иисуса Христа, они будто бы узнали, что родился Бог –, почему решили похоронить себя живыми и со всем имуществом своим, похоронили себя в заранее приготовленных ямах.

2) Другое предание говорит, что «чудь» эта стала загребать себя в то время, когда начали появляться в этой местности русские.

*1) Как называли народ живший на мясской станице?*

*2) Какие предания есть про народ «чудь»?*

#### **16) Верхнекизильский поселок.**

**(Верхнеуральского уезда, магнитной станицы).**

Курганы это ничто иное, как бывшая прежде жилища кочующего народа, называемого «остяками». Который при появлении казачества удалился в глушь Сибирского царства, а земляные жилища их с течением времени обрушались и образовались курганы.

*1) Что такое курганы по мнению автора?*

*2) Какой народ жил в этой местности?*

#### **17) Донецкая станица.**

**(Оренбургского уезда)**

В прежнее время находились здесь разбойники, которые обижали жителей соседних сел, так что ростошь, находившаяся недалеко от кургана, носила название «разбойная».

*1) Почему ростошь получила название «разбойная»?*

#### **21) Глазуновский поселок.**

**(Троицкого уезда, Уйской станицы).**

О курганах, называемых чудскими горками, существует следующее предание: чудские люди жили своими селами, питались добычей от охоты, одевались в шкуры убитых зверей, любили металлы – медь, серебро, золото; народ был суеверный, что и было причиной их гибели. Говорят, что один из них прибежал и рассказал о белом дереве. Это дерево была береза. Чудь со страхом собралась поглядеть на это дерево и решила, что жить им более нельзя, ибо белый царь народился; после этого подрублены были стойки жилища, потолки рухнули и подавили обитателей.

*1) Как жили Чудь?*

*2) Что погубило этот народ?*

#### **22) Воздвиженская станица.**

**(Орский уезд)**

Мары - суть могилы после происходившего тут какого-то побоища; другие уверяют, что эти мары насыпаны башкирами и на этих марах от них постоянно находились часовые, которые следили за киргизами и в случае набега давали знать в свои аулы.

*1) Что такое мары?*

#### **23) Коельская станица.**

**(Троицкого уезда)**

1) В незапамятные времена эту местность населял народ «чудаки», почему и все курганы носят название «чудаковы горки». Жили они преимущественно на самых высоких и открытых местах, чтобы иметь возможность всегда следить за появлением неприятеля. Наконец с появлением березы (ранее будто бы только непроходимый сосновый лес) чудаки пришли к такому заключению: белая береза – признак скорого наступления белого царя, от которого житья не будет, а потому решили не даваться живыми в руки, а лучше завалиться землей в своих жилищах. Ту и сделали, натаскали на кровли жилища земли, а внутри зажгли, вход же заваливали соседи, и таким образом погибла вся «чудь».

2) Другие говорят, что этим местом когда-то проходила несметная татарская орда; мертвых хоронили или по несколько человек, или же по одному. Если умерший был более или менее выдающейся личностью. По обычаю своей религии каждый родственник обязан был на могилу умершего привезти воз (самое меньшее) земли в знак уважения к памяти покойного и чтобы виден был знак могилы.

*1) Каким образом погибла вся «чудь»?*

*2) Какие две теории есть, про возникновение курганов?*

#### **24) Магнитный поселок.**

**(Верхнеуральского уезда, Магнитной станицы.)**

Все Курганы составляли жилища и мазарки (кладбища) киргиз, делавших нападения на русские земли.

*1) Что такое курганы по мнению автора?*

#### **25) Сухоруковский поселок.**

**(Челябинского уезда, Еткульской станицы).**

Ранее здесь жила орда, воевала между собою и эти курганы насыпала.

*1) Как появились курганы в этой местности?*

#### **26) Донгузский поселок.**

**(Оренбургского уезда, Павловской станицы).**

Давно на месте кургана была киргизская кузница, почему и гора, где находится курган, называется «кузнечная».

*1) Почему гора, где находится курган называется «кузнечная»?*

#### **27) Соколовский поселок.**

**(Челябинского уезда, Еткульской станицы).**

Курганы были насыпана неверными во время населения этих мест монголами; они тут зарывали своих покойников и курганы насыпались преимущественно над прахом их аульных старшин или знатных людей.

*1) История появления курганов в этой местности?*

*2) Кто создатель этих курганов?*

#### **28) Деревня Абдырова**

**(Челябинского уезда, Метеловской волости).**

В давнее время на северо-западной стороне озера Кидагача царствовал один молодой царь из святых. В одно и тоже время на юго-восточной стороне царствовала одна молодая девица, тоже из святых. Вот молодой царь

влюбился в нее и хотел взять ее замуж. Но молодая царица, гордая и величественная собой, не уступающая храбрости и ловкости, даже мужчинам, предложила своему жениху стреляться из лука: если царь попадает в царицу, то ее возьмет замуж, если же царица попадет в царя, то он будет её рабом и земля его будет принадлежать ей, если же царица не подает, то её земля будет принадлежать ему. Неизвестно женился-ли молодой царь, но оба они похоронены на противоположных берегах озера Кидагача и над ними насыпаны курганы.

1) *Перескажите суть легенды образования курганов в данной местности.*

2) *Какие условия предложила царица?*

### **29) Кардаиловский поселок.**

**(Оренбургского уезда, Кардаиловской станицы).**

Народная молва говорит, что в недрах кургана скрыто много богатств киргизами, некогда заселявшими эти степи. Почувствовать свое малосилие перед русскими и не желая доставить награбленные богатства им, киргизы зарыли их в землю и насыпали над ними курганы.

1) *Что скрыто в курганах?*

### **30) Верхнекизильский поселок.**

**(Верхнеуральского уезда, Магнитной станицы).**

Курганы ни что иное, как жилища кочующего прежде народа, называемого остяками, который при появлении казачества ушел в леса Сибири, а их земляные хижины обрушились и с течением времени заросли травой, образовав курганы.

1) *Что такое курганы?*

2) *Как образовались курганы?*

### **32) Григорьевский поселок**

**(Оренбургского уезда, Богуславской станицы).**

1) На горе «Бишь уба» или «Пять маров» жила некогда разбойчья шайка, но сколько времени и в каких годах неизвестно. Надо полагать, что разбойничья шайка проживала на названной горе не мало времени, что доказывает устройство укрепления в виде двора, обнесенного валом, который от времени едва заметен и его трудно различить. Двор расположен между двух курганов квадратом по 6 саж. На сторону, воротами на юг В настоящее же время жители передают, что эти курганы насыпаны монголами, кои во главе с Тамерланом когда-то здесь проживали, но откуда они, долго ли жили и куда ушли — народ не знает.

2) О кургане, находящемся на горе «Вышка», старожилы передают, что на нем находился базар. При основании поселка базара уже не было, а на месте его жители поселка находили много старинных медных монет, разрубленных попалам. Монеты ни у кого не сохранились.

1) *Кто проживал на горе «Бишьуба»?*

2) *Что находилось на горе «Вышка»?*

### **33) Хабарный поселок.**

**(Орскаго уезда, Ново-Орской станицы).**

Много лет тому назад в сторону этой жили неизвестные народы, когда кто-либо из них умирал, то они закапывали его в землю со всем имуществом и укладывали могилы камнями.

*1) Как образовывались курганы на этой местности?*